3

На правах рукописи

СЕБЕНЦОВ Александр Борисович

ГЕОГРАФИЧЕСКИЕ ПРОБЛЕМЫ ИНВЕСТИЦИЙ В ХОЗЯЙСТВЕННОЕ РАЗВИТИЕ РЕГИОНОВ РОССИЙСКОГО СЕВЕРА

Специальность 25 00 24 – экономическая, социальная и политическая география

АВТОРЕФЕРАТ
диссертации на соискание ученой степени
кандидата географических наук

003065303

Москва - 2007

Работа выполнена на кафедре экономической и социальной географии географического факультета Московского педагогического государственного университета

Научный руководитель:

кандидат географических наук, профессор
Ром Витольд Яковлевич

Официальные оппоненты:

доктор географических наук, профессор
Приваловская Генриэтта Алексеевна

кандидат экономических наук, доцент
Винокуров Александр Александрович

Ведущая организация:

Совет по изучению производительных сил (СОПС)
при Российской академии наук и Министерстве
экономического развития и торговли РФ

Защита состоится «15» октября 2007 года в 15 00 на заседании диссертационного совета К212 154 07 при Московском педагогическом государственном университете по адресу· 129278, г Москва, ул Кибальчича, д 16, ауд 31

С диссертацией можно ознакомиться в библиотеке Московского педагогического государственного университета по адресу 119992, г Москва, ул Малая Пироговская, д 1

Автореферат разослан «6» сентября 2007 года

Учёный секретарь
диссертационного совета Филатова Е В

ОБЩАЯ ХАРАКТЕРИСТИКА РАБОТЫ

Актуальность темы. С распадом СССР и постепенным переходом России к рыночной экономике выросло геополитическое, экономическое и экологическое значение Севера в жизни нашей страны. Некоторые его регионы, сохранив значение «ресурсно-промышленного цеха» страны, стали фактором социально-экономической стабилизации экономики России (40% доходов федерального бюджета, в том числе свыше 50% валютных поступлений)

Большинство регионов Российского Севера оказалось в наиболее тяжёлых условиях – динамика спада производства здесь была более интенсивной, чем в среднем по России. Это привело к ухудшению социально-экономической ситуации и значительному оттоку населения из наиболее депрессивных районов В этой связи привлечение инвестиций стало важнейшей задачей для региональных и федеральных властей

Изменения произошли и в характере инвестиционных процессов, протекающих в регионах Российского Севера, что проявилось в появлении на экономическом поле множества частных инвесторов на фоне резкого снижения роли государства. В условиях нарастающей глобализации и увеличения потоков прямых иностранных инвестиций особенно важной и дискуссионной проблемой стало усиление влияния крупных иностранных ТНК в отдельных регионах Севера

В последние годы вопросы привлечения инвестиций в отдельные районы Севера России проанализированы в многочисленных исследованиях, которые затрагивают, однако, только экономические аспекты данной проблемы или носят преимущественно обзорный характер С географической точки зрения проблемы привлечения и территориального распределения инвестиций в регионах Севера России практически не изучались В то же время разработка научно обоснованной стратегии привлечения инвестиций требует географического анализа инвестиционных процессов в регионах Российского Севера.

Таким образом, повышенное внимание к задачам привлечения инвестиций в регионы Севера, дискуссионный характер и высокая практическая значимость возникающих при этом проблем, недостаточная изученность территориальных аспектов

инвестиционных процессов определили объект и предмет исследования, постановку цели и задач

Объект исследования – современные инвестиционные процессы в районах Российского Севера

Предмет исследования – проблемы современного и перспективного территориально-отраслевого распределения и функционирования инвестиций в регионах Российского Севера

Цель исследования – географический анализ проблем и перспектив территориально-отраслевого распределения и функционирования инвестиций различных типов в регионах Российского Севера в условиях рыночной экономики при существенном возрастании роли государственного капитала

В соответствии с поставленной целью в работе решались следующие **задачи**

1 оценка роли инвестиций как фактора территориального развития в условиях формирования рыночной экономики,
2 анализ основных исторических этапов хозяйственного освоения и инвестиционной деятельности на Российском Севере,
3. географическая характеристика инвестиционных особенностей регионов Российского Севера – инвестиционно-географического положения и инвестиционного климата,
4 выявление географических проблем территориально-отраслевого распределения инвестиций в регионах Российского Севера,
5 географический прогноз развития формирующихся инвестиционных центров (очагов повышенной инвестиционной активности) в районах Российского Севера.

Теоретической и методологической основой исследования послужили труды отечественных и зарубежных экономико-географов и экономистов по

— общей теории и методологии экономической и социальной географии (Э Б Алаев, А И Алексеев, Н Н Баранский, Ю Н Гладкий, В П Дронов, А Г Исаченко, Г М Лаппо, В П Максаковский, Я Г Машбиц, Г А Приваловская, В Я Ром, Ю Г Саушкин, А А Ткаченко, М Д Шарыгин и др),

— проблемам экономической оценки и классификации инвестиций, теории прямых иностранных инвестиций, инвестиционных механизмов регионального развития (В Л

абурин, А И Деева, В П Жданов, Н С Мироненко, А Г Мовсесян, Л В овокшонова, Р М Нуреев, Е.Л Плисецкий, М Э Портер, М И Ример, Т А Слепнева, Фишер и др);

— общим вопросам оценки инвестиционных особенностей территории, инвестиционного потенциала, риска, климата (А А Аникеева, И В Гришина, Г В дан, И И. Ройзман, М.Ю Черевикина, А М Шахназаров, А О Шеховцев и др),

— проблемам освоения регионов Российского Севера (Г А Агранат, М К Бандман, А Винокуров, С Н Голубчиков, А Г Гранберг, К П Космачев, Г П Лузин, А Н Пилясов, С В Славин и др),

Информационную и статистическую базу составили публикации периодической печати (журналы «География в школе», «Известия АН» (Серия географическая), «Эксперт», «География и экология в школе XXI века» и др), статистические ежегодники Росстата, ежегодные отчёты Конференции ООН по торговле и развитию (UNCTAD), официальные сайты Интернет.

Научная новизна исследования заключается в следующем: проведён комплексный географический анализ инвестиционных процессов в зоне Российского Севера, проанализирована отраслевая и территориальная структура отечественных и иностранных инвестиций, а также основные проблемы их функционирования, впервые разработана и представлена оценка инвестиционно-географического положения Российского Севера на макро- и мезоуровнях, предложен прогноз дальнейшего развития инвестиционных процессов в зоне Российского Севера в связи с формированием инвестиционных центров различного ранга.

Практическая значимость исследования состоит в возможности использования его положений и выводов федеральными и региональными властями при разработке региональной инвестиционной политики в отношении отдельных территорий Крайнего Севера Основные выводы и результаты исследования могут быть внедрены в учебный процесс высшей школы при подготовке учителей географии и специалистов по географическим специальностям

В работе применялись следующие **методы исследования** сравнительно-географический, синергетический, картографический, математический, экономико-статистический и др

Апробация работы и публикации. Основные положения и выводы диссертации докладывались на аспирантском научно-методическом семинаре кафедры экономической и социальной географии МПГУ (2005 г), на научных чтениях МПГУ (2006, 2007 гг), на научных и научно-методических конференциях в Смоленске (2006 г), Харькове (2006 г), а также на отделении экономической и социальной географии Московского центра Русского географического общества (2007 г) По теме диссертации опубликовано пять работ общим объёмом 1,8 п л , в том числе одна в издании, включённом в перечень ВАК В печати находится три публикации общим объёмом 1,2 п л

Объём и структура работы. Диссертация состоит из введения, трёх глав и заключения объёмом 196 страниц машинописного текста Основная часть диссертации содержит 14 рисунков и 7 таблиц Список использованной литературы включает 219 наименований Работа сопровождается двумя приложениями, в которых содержится 12 таблиц и 24 рисунка Общий объём диссертации 253 страницы

ОСНОВНЫЕ ПОЛОЖЕНИЯ И ВЫВОДЫ ДИССЕРТАЦИИ

I **Инвестиции являются важнейшим фактором территориального развития в условиях формирования рыночной экономики.**

1 В условиях формирования рыночной экономики к приоритетным видам инвестиций следует, на наш взгляд, отнести реальные, прямые, долгосрочные, консервативные инвестиции в физический, технологический и человеческий капитал Они оказывают наибольшее воздействие на хозяйство региона

2 В условиях рыночной экономики главной целевой установкой инвестиционных вложений является получение прибыли, в то время как для территории главной целью получения инвестиций является устойчивое экономической развитие, ведущее к росту благосостояния населения при максимально возможном сохранении окружающей среды

3 Различные целевые установки инвестора и территории приводят к необходимости согласования их интересов Изучение методов согласования целей «агентов производства» и территориальных общественных систем позволило нам сделать вывод, что наибольшая эффективность инвестиций для инвестора и территории

может быть достигнута в рамках инвестиционных центров, функционирующих на основе территориально-производственных сочетаний

II **В процессе исторического развития страны происходила постоянная переоценка роли Севера в её хозяйственной жизни, что определяло различные подходы к делимитации его границ, выбору методов освоения, объёмов, видов и форм инвестиций.**

1 На первом (дореволюционном) этапе освоения Севера происходила первичная колонизация его территории, которая не сопровождалась в большинстве районов широким освоением Главной преобразующей силой на Севере был частный российский капитал, однако значительные вложения осуществлялись и иностранными компаниями (на Европейском Севере и Дальнем Востоке) Огромное влияние иностранных владельцев капитала приводило к значительным перекосам в социально-экономическом развитии отдельных регионов (Северо-Восток), а в некоторых случаях представляло угрозу национальной безопасности.

2 В первой половине XX века начинается активное освоение Северных территорий с помощью государственного капитала при незначительном участии иностранных компаний С середины 1930-х годов наиболее значительные инвестиции осуществляются в форме дарового труда заключённых системы ГУЛАГа, что позволило довольно быстро обустроить необходимую, но примитивную инфраструктуру и перейти к экстенсивному освоению отдельных территорий (прежде всего на Европейском Севере и Северо-Востоке) К этому периоду относится появление первых работ, посвящённых проблемам освоения Севера и делимитации его границ (Славин С В , Луцкий С Л , Сергеев М А и др)

3 Во второй половине XX века отказ от использования труда заключённых и необходимость освоения значительных объёмов природных ресурсов привели к росту общих объёмов капитальных вложений, эффективность которых определялась в отраслевом разрезе Так, только за 1961-1965 гг в народное хозяйство зоны Севера было вложено примерно столько же, сколько за предыдущие 42 года Советской власти ,

4 С распадом СССР освоение территорий Севера приобрело **многосубъектный характер,** при этом результатом стало появление на экономическом поле множества частных (в том числе иностранных) инвесторов. Для частного капитала процесс

освоения фактически стал **новым видом бизнеса с высоким уровнем риска** Одновременно с этим произошло резкое сокращение прямых государственных инвестиций (до 20-30%), уменьшение различных форм государственной поддержки и регулирования Для последних лет, однако, характерен рост инвестиций со стороны государственных компаний («Газпром», «Роснефть» и др)

III. Инвестиционные особенности Севера России определяются специфическими чертами его инвестиционно-географического положения (ИнГП), особенностями инвестиционного климата.

1 **Инвестиционно-географическое положение**, как нам представляется, – это положение региона по отношению к крупным промышленным и финансовым центрам, которые могут стать для него источниками прямых и реальных инвестиций Для учёта ИнГП можно использовать метод энерго-производственных циклов, который на основе анализа ресурсной базы северных регионов и производственной базы соседних районов позволяет предсказать инвестиции вертикально-интегрированных компаний Для макрорегионов на макроуровне ИнГП должно оцениваться по отношению к крупным странам и их группировкам, мировым городам, которые являются главными источниками инвестиций в современном мире На мезоуровне ИнГП оценивается относительно соседних стран и регионов, крупных финансово-экономических центров, промышленных районов, которые могут быть инвестиционными донорами для соседних территорий

2 На макроуровне Север России характеризуется положением между крупнейшими мирохозяйственными центрами (Американский, Европейский и Азиатский), а также странами инвестиционной Триады (США, Япония, страны ЕС) Наиболее выгодное макро-ИнГП характерно для Европейского и южных районов Дальневосточного Севера, что способствует привлечению иностранных инвестиций, влияя и на их страновый состав Срединные регионы Севера находятся в зоне раздела сфер влияния мировых инвестиционных центров

3 На мезоуровне ИнГП отдельных регионов Севера ещё более неоднородно (см рис 1) Наиболее выгодным мезо-ИнГП отличаются регионы Ближнего Севера, которые располагаются в непосредственной близи от опорных для них территорий Главной полосы расселения и хозяйственного освоения Расположенные здесь крупные

территориально-производственные системы и финансово-экономические и организационные центры в значительной мере определяют инвестиционные потоки. По нашему мнению, с началом реализации межрегиональных инвестиционных проектов (Урал-Промышленный–Урал-Полярный, освоение Арктического шельфа и др.) роль этих территорий в регулировании потоков частных и государственных инвестиций возрастёт.

Рисунок 1. Инвестиционно-географическое положение регионов Российского Севера на мезоуровне

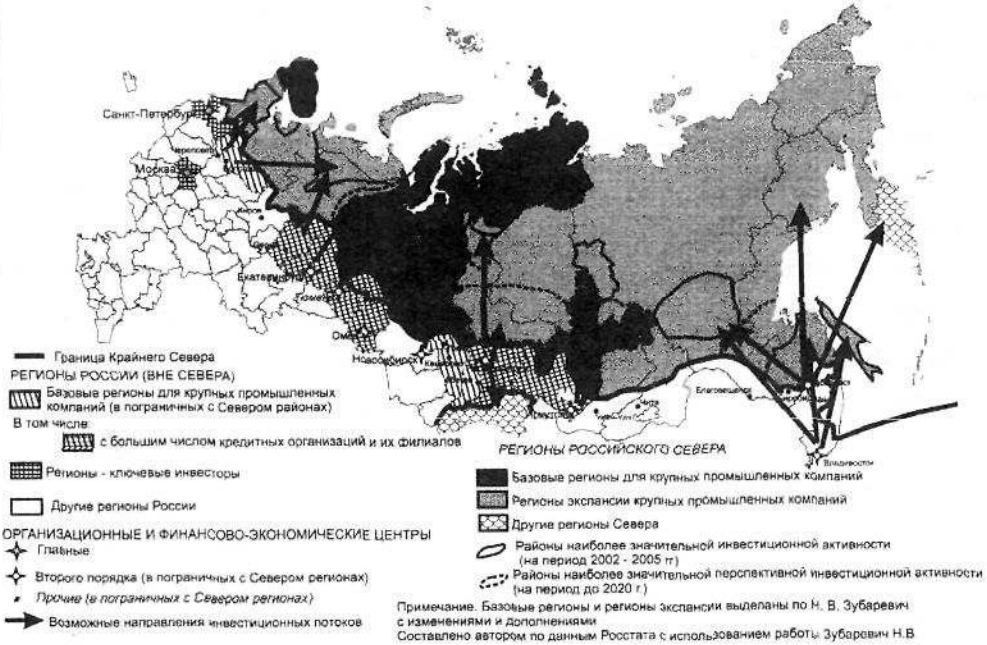

4. Необходимость преодоления факторов удорожания в большинстве регионов Севера приводит к снижению эффективности инвестиций: большие первоначальные и текущие затраты сочетаются с длительным периодом отдачи, что определяет повышенные инвестиционные риски. Величина инвестиционного потенциала в регионах Севера определяется преимущественно наличием природных ресурсов. Совокупная доля Севера в инвестиционном потенциале страны составляла в 2000-2006 гг. около 22-25%. На современном этапе развития наиболее благоприятным инвестиционным климатом обладают регионы, где значительная величина природно-

ресурсного потенциала сочетается с достаточно высоким уровнем освоенности и выгодами географического положения

IV. На основании географического анализа инвестиционных процессов удалось выявить особенности и проблемы функционирования инвестиций в регионах Севера.

1 Регионы Российского Севера отличаются ***узостью отраслевой и неравномерностью территориальной структуры инвестиций.***

Наибольшие объёмы инвестиций характерны для нефтегазовых регионов Севера Западной Сибири (60% инвестиций в зону Севера), Европейского Севера (14%) отдельных районов Дальневосточного Севера (Сахалинская область (9,2%) и Республика Якутия (5,4%)) Неравномерность географического распределения инвестиций проявляется и на уровне малых территориальных образований Так, Сургутский район Ханты-Мансийского автономного округа в 2002-2005 гг получал до 2,5% от всех инвестиций в российскую экономику (Ногликский район Сахалинской области до 1,2%, Норильск и подчинённая ему территория – до 0,8%), что превышает показатели отдельных субъектов федерации (Иркутская область - 0,9%, Республика Карелия – 1,4%) Таким образом, основные инвестиции направляются в относительно хорошо освоенные районы, где добывают высоколиквидное сырьё

Отраслевая структура инвестиций в районах Севера характеризуется преобладанием сырьевых отраслей (в среднем свыше 55%) и транспорта (около 20%) в общем объёме инвестиций По отдельным регионам (Европейский Север, Красноярский край, Иркутская область и др) относительно велика доля инвестиций в обрабатывающие отрасли (до 10-15%) (см табл 1)

2 ***Территориальная структура прямых иностранных инвестиций (ПИИ) отличается сверхконцентрацией в отдельных регионах Севера*** В 2004-2005 гг на 5 из 25 регионов Севера (Тюменская область с автономными округами, Республика Саха, Сахалинская область) приходилось свыше 95% иностранных капиталовложений В отраслевой структуре ПИИ преобладают инвестиции в добычу полезных ископаемых и транспорт (трубопроводный) Значительная концентрация ПИИ в отдельных регионах Севера может привести к серьёзным проблемам для регионального развития

Таблица 1. Структура инвестиций в основной капитал по видам экономической деятельности в регионах Российского Севера в 2005 году, %

Регионы	Всего	Сельское и лесное хозяйство	Рыболовство	Добыча полезных ископаемых	Обрабатывающие производства	Производство и распределение электроэнергии, газа и воды	Строительство	Транспорт и связь	Другие виды деятельности
Двинско-Печорский Север	100	1,4	0,0	36,6	7,1	1,4	2,7	38,7	10,9
Кольско-Карельский Север	100	2,1	2,3	25,8	13,5	7,9	0,8	27,8	20,2
Север Западной Сибири*	100	0,8	0,0	65,5	0,7	3,0	3,3	13,3	13,2
Север Восточной Сибири*	100	2,7	0,0	7,8	27,0	7,2	7,1	30,6	17,5
Якутия	100	0,9	0,0	45,5	2,7	7,6	7,5	15,9	19,7
Северо-Восток,%	100	0,4	2,6	4,8	2,3	18,6	2,7	19,7	48,8
Амуро-Сахалинский Север*	100	2,1	0,4	17,2	4,8	19,1	1,5	39,4	15,4
Регионы южного анклава приравненных к Северу территорий	100	3,5	0,0	1,6	4,1	16,6	6,4	17,6	50,5
Регионы полностью входящие в зону Севера	100	0,6	0,2	54,2	2,4	5,3	3,2	20,4	13,7
Россия	100	4,0	0,1	13,4	16,8	6,6	3,5	25,9	29,8

*В составе данных регионов учтены также и южные территории, не относимые к Крайнему Северу и приравненным к нему районам.
Рассчитано автором по данным Росстата

Во-первых, чрезмерная зависимость от иностранных инвестиций особенно в регионах ресурсного типа может способствовать ***«подключению» экономики региона к конъюнктурным циклам «материнской» для ТНК страны*** Анализ истории освоения зарубежного и отечественного Севера показывает, что в случае неблагоприятной экономической конъюнктуры иностранные ТНК предпочитают закрывать предприятия в стране-реципиенте

Во-вторых, возможно возникновение ***общей экономической зависимости от страны-донора инвестиции***

В-третьих, необходимо учитывать ***геополитический аспект иностранных инвестиций*** В современном мире прямые иностранные инвестиции могут использоваться для оказания политического давления на региональные и даже федеральные власти

По нашему мнению, особенно актуальными эти проблемы являются для регионов Ненецкого автономного округа и Сахалинской области, в которых доля ПИИ в общем объёме капиталовложений в последние годы была особенно велика (до 60 и 80% соответственно), что привело к известным конфликтам вокруг проекта Сахалин-2 и Харьягинского месторождения Значительные проблемы могут быть связаны с перспективным освоением группы месторождений углеводородов поднятия Федынского с участием норвежских компаний («Norsk Hydro» и «Stat Oil») в спорном российско-норвежском приграничье Вместе с тем, особое внимание должно уделяться ПИИ в пограничных регионах Дальневосточного Севера, где прогнозируется увеличение активности китайских и японских компаний

Перспективная инвестиционная политика государства, по нашему мнению, может быть направлена на страновую диверсификацию капитала, при этом доля прямых иностранных инвестиций в общем объёме инвестиций не должна превышать среднероссийские показатели (17-20%)

3 ***Большинство регионов Российского Севера отличаются низкой и средней инвестиционной активностью,*** что не позволяет им начать масштабное обновление производственных фондов, решать текущие и перспективные задачи развития Инвестиционная активность отражает достаточность объёмов поступающих инвестиций относительно размеров экономики региона (норма инвестирования), а

также скорость роста инвестиций (индекс роста инвестиций), что показывает тенденцию изменения уровня текущей инвестиционной активности.

Рисунок 2. Инвестиционная активность в регионах Российского Севера в 1999-2004 гг. (относительно масштабов их экономики)

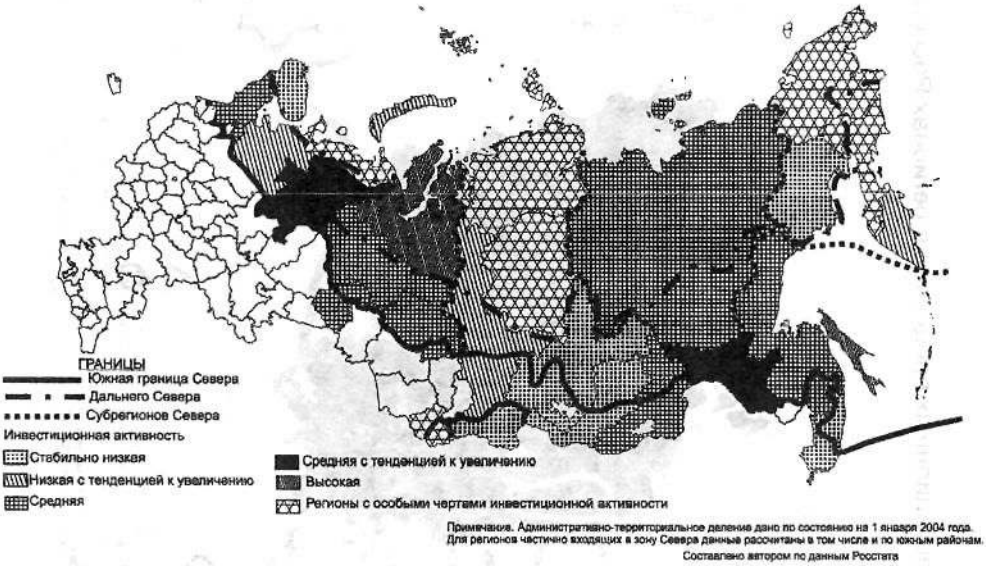

В результате расчетов было выделено 5 групп регионов с различным уровнем инвестиционной активности (см. рис. 2). В группу с особыми чертами инвестиционной активности попали в основном депрессивные регионы, которые отличаются низкой или резко меняющейся нормой инвестирования, а также нестабильной динамикой инвестиций.

4. Экстерриториальный характер инвестиций особенно остро ставит проблему согласования интересов инвестора и территории. Значительная часть поступающих инвестиций приводит к выкачиванию ресурсов и полученной прибыли из регионов Севера, что объясняется логикой развития крупных вертикально-интегрированных компаний и ресурсным характером освоения Севера. Особенно серьёзные последствия могут быть связаны с экстерриториальным поведением иностранных ресурсных компаний. Для минимизации последствий этого необходимо формирование модели ответственности бизнеса перед территорией, в том числе путём

Рисунок 3. Перспективы развития инвестиционных процессов в регионах Российского Севера

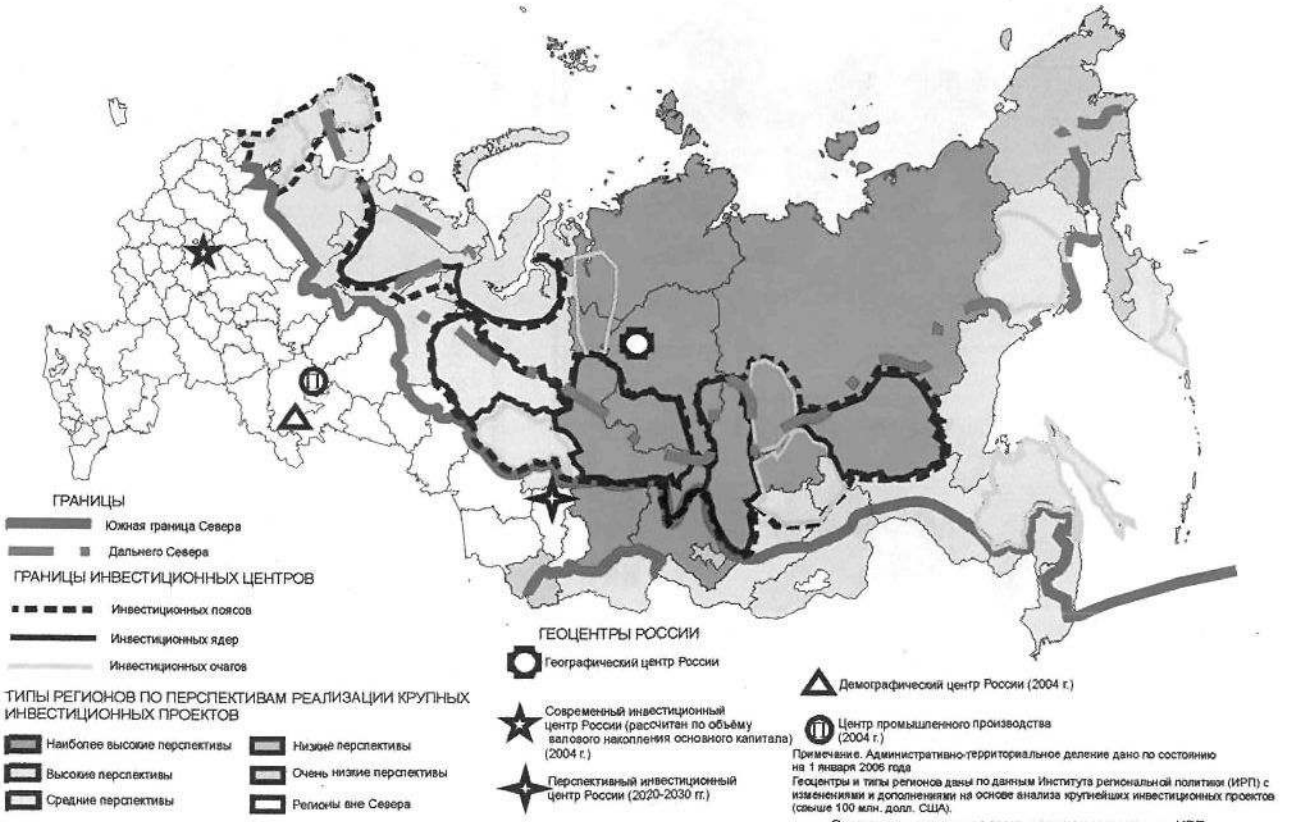

Составлено автором с использованием материалом ИРП

создания специальных территориальных фондов развития, которые уже работают примерно в половине регионов Российского Севера

V. Перспективы активизации инвестиционных процессов в регионах Севера связаны с формированием инвестиционных центров, функционирующих на базе территориально-производственных сочетаний.

1 В настоящее время на Севере формируются различные виды очагов повышенной инвестиционной активности

Инвестиционные ядра – инвестиционные районы, возникшие на базе крупного кластера предприятий, отличающиеся значительным объемом поступающих средств, относительно высокой эффективностью их использования и создающие значительный мультипликативный эффект (см рис 3) В последние годы на Севере сформировалось четыре инвестиционных ядра (Тимано-Печорское, Среднеобское, Северо-Тюменское, Южно-Якутское) и продолжают формироваться ещё три (Ангаро-Эвенкийское, Братско-Усть-Илимское, Верхне-Ленское)

Инвестиционные очаги отличаются меньшим объемом поступающих средств и относительно меньшим мультипликативным эффектом для окружающих территорий На Севере можно выделить около 11 инвестиционных очагов, некоторые из которых являются локальными (Архангельский, Южно-Камчатский), другие – охватывают более значительные территории (Норильский, Сахалинский, Магаданский)

Инвестиционные пояса образуются на базе нескольких инвестиционных ядер и инвестиционных очагов, в рамках которых происходит распространение инвестиционной активности на основе налаживания связей по сырью, производственных связей, распространению создаваемых инноваций (в том числе в сфере природопользования) На Российском Севере есть перспективы формирования Коми-Ямальского и Северо-Сибирского инвестиционных поясов Они располагаются преимущественно в районах Ближнего Севера, которые обладают достаточно выгодным инвестиционно-географическим и экономико-географическим положением по отношению к базовым для них регионам Главной полосы расселения и хозяйственного освоения

2 Перспективы формирования инвестиционных центров связаны с прогнозируемыми проектами частно-государственного партнёрства, некоторые из которых уже

реализуются Представляется, что главной задачей государства в этих проектах может стать согласование интересов инвестора и территории, создание институциональных и материальных («инвестиции в инвестиции») условий для осуществления инвестиционных проектов Инвестиции государства могут быть направлены в создание транспортной и социальной инфраструктуры, софинансирование наиболее капиталоёмких проектов (строительство электростанций, портов) Реализации этого должно помочь создание Инвестиционного Фонда, Банка Развития, а также Корпораций территориального развития Среди наиболее крупных и перспективных следует выделить проекты освоения Нижнего Приангарья, Севера Иркутской области, юга Якутии, Полярного Урала и Ямала, Дальнего Востока и др

3 Географический анализ прогнозируемых проектов позволяет сделать вывод о перспективе общего для страны сдвига инвестиционной активности на восток и север По оценкам Института региональной политики частный капитал готов за 10 лет инвестировать около 200 млрд долларов в крупные индустриальные проекты на территории Сибири и Дальнего Востока Значительная часть инвестиций придётся именно на Северные регионы, что неминуемо скажется на отраслевой и территориальной структуре их экономики Так, перспективные промышленные проекты Севера могут способствовать росту инвестиций в производство нового оборудования, специальной «северной» техники в рамках отдельных предприятий и центров ВПК Соотношение государственных и частных инвестиций при реализации этих проектов составит 1 2,9

География и масштаб перспективных инвестиционных проектов вновь ставят вопрос о необходимости разработки «синтетической» теории освоения Северных территорий, которая должна учитывать старые подходы к освоению и новые рыночные реалии Важной задачей географов при этом является экономико-географическая, социально-экономическая и эколого-географическая экспертиза перспективных проектов освоения Российского Севера.

Публикации по теме диссертации:

1 **Себенцов А.Б. Проблемы инвестиционно-географического положения Российского Севера на макро- и мезоуровнях // География в школе. – 2007. – №4. – с.1, 14-19 (0,6 п.л.)**

2 Себенцов А.Б Географические проблемы инвестирования в регионы Российского Севера // География и экология в школе XXI века. – 2006 – №6 – с 18-26 (0,55 п л)

3 Себенцов А.Б Инвестиции как фактор территориального развития регионов Российского Севера географические аспекты // Теория социально-экономической географии синтез современных знаний (Материалы научно-практической конференции, Смоленск, 19-20 апреля 2006 года) – Смоленск СГУ, 2006 – с 218-222 (0,27 п л)

4 Себенцов А Б Изучение географических аспектов инвестирования в регионы Севера РФ в рамках вузовского курса экономической и социальной географии России // Научные основы организации и проведения поисково-творческой работы студентов и учащихся в системе непрерывного географического и картографического образования (Материалы XV международного научно-методического семинара, Харьков, 11-15 сентября 2006 года) – Харьков Институт передовых технологий, 2006 – Выпуск 6 – с 197-200 (0,2 п л)

5 Себенцов А Б Проблемы реализации инвестиционно-географического положения Российского Севера на макроуровне // Сборник научных трудов географического факультета 2006 г – М МПГУ, 2007 – 86 с с 20-24 (0,19 п л)

Содержание диссертации

Введение

Глава 1. Инвестиции как фактор территориального развития в условиях формирования рыночной экономики

1 1 Инвестиции как фактор территориального развития

1 2 Методы определения инвестиционных особенностей территории

Глава 2. Особенности хозяйственного освоения регионов Российского Севера на разных этапах его исторического развития.

2 1 Освоение территории Севера России на разных этапах его исторического развития

2 2 Проблема современной оценки региональных особенностей Российского Севера

Глава. 3. Географические проблемы и перспективы инвестиций в регионы Российского Севера

3 1 Инвестиционно-географическая характеристика регионов Российского Севера

3 2 Географические проблемы распределения инвестиций в регионах Российского Севера

3 3 Инвестиционные центры роста проблемы формирования и перспективы развития

Заключение

Список используемой литературы

Приложения

А.Б. Себенцов

Подп к печ 29 06.2007 Объем 1 п л Заказ №. 112 Тир 100 экз
Типография МГПУ