


**БАШКИРСКИЙ ГОСУДАРСТВЕННЫЙ УНИВЕРСИТЕТ**

**ТУРИСТСКО-РЕКРЕАЦИОННЫЙ КОМПЛЕКС  
РЕСПУБЛИКИ БАШКОРТОСТАН**



**МИНИСТЕРСТВО НАУКИ И ВЫСШЕГО ОБРАЗОВАНИЯ РФ  
БАШКИРСКИЙ ГОСУДАРСТВЕННЫЙ УНИВЕРСИТЕТ**

**ТУРИСТСКО-РЕКРЕАЦИОННЫЙ КОМПЛЕКС  
РЕСПУБЛИКИ БАШКОРТОСТАН**

**Монография**

*Под редакцией И.В. Закирова*

**Уфа  
РИЦ БашГУ  
2020**

УДК 911.3:33 + 338.48

ББК 65.04

T86

*Печатается по решению кафедры туризма, георурбанистики и экономической географии географического факультета БашГУ  
(протокол № 7 от 23.04.2020 г.)*

**Рецензенты:**

**А.В. Янгиров**, д. э. н., ректор ГАУ ДПО Института развития образования Республики Башкортостан

**Е.В. Шестакова**, д. э. н., заведующая кафедрой управления персоналом, сервиса и туризма Оренбургского государственного университета

**Авторы:**

Д.Р. Абдуллина, И.В. Закиров, З.Ф. Ибрагимова, Г.А. Саттарова, Ю.В. Фаронова, З.А. Хамадеева.

**T86** **Туристско-рекреационный комплекс Республики Башкортостан:**  
монография / коллектив авторов; под ред. И.В. Закирова. – Уфа: РИЦ БашГУ, 2020. – 244 с.

**ISBN 978-5-7477-5132-3**

Монография посвящена исследованию туристско-рекреационного комплекса Республики Башкортостан. Проанализированы факторы и условия его формирования, оценено современное состояние, выявлены перспективы развития.

Предназначена для бакалавров, магистрантов, аспирантов, преподавателей, научных работников и специалистов, интересующихся развитием туристско-рекреационного комплекса Республики Башкортостан и географией туризма в целом.

УДК 911.3:33 + 338.48

ББК 65.04

**ISBN 978-5-7477-5132-3**

© Коллектив авторов, 2020

© БашГУ, 2020

## Содержание

Введение	4
Раздел 1. Факторы и условия развития туристско-рекреационного комплекса Республики Башкортостан	6
1.1. Место Республики Башкортостан в туристско-рекреационном комплексе России	6
1.2. Туристско-рекреационные ресурсы Республики Башкортостан	24
1.3. Демографические факторы развития туризма в Республике Башкортостан	40
Раздел 2. Ключевые направления и перспективы развития туристско-рекреационного комплекса Республики Башкортостан	60
2.1. Историко-культурный туризм как основное направление развития туризма в городах Республики Башкортостан	60
2.2. Туристско-рекреационный потенциал и развитие туризма в сельской местности	125
2.3. Лечебно-оздоровительный туризм как основное направление специализации туристско-рекреационного комплекса Республики Башкортостан	136
2.4. Перспективы развития новых пространственных форм организации туристско-рекреационного комплекса Республики Башкортостан	152
Заключение	164
Список использованной литературы	168
Приложения	183

## ВВЕДЕНИЕ

Среди отраслей сферы услуг немаловажную роль играет туристская индустрия. Во многих странах мира, куда устремлены туристские потоки, туризм играет значительную роль в экономике: вносит ощутимый вклад в формирование валового внутреннего продукта, пополняет доходную часть бюджета, создает новые рабочие места, тем самым снижая уровень безработицы на рынке труда, привлекает инвестиции в регионы, создает и обновляет инфраструктуру, способствует развитию народных промыслов и местных ремесел, стимулирует лечение и рекреацию населения. Развитые страны (Германия, Нидерланды, Япония и др.), генерирующие большие выездные потоки туристов по сравнению с въездными, и с высоким уровнем среднедушевых доходов населения и развитой системой туристских операторов и агентств, также не остаются в накладе: у работников, удовлетворивших свою потребность в путешествиях и совершивших туристскую поездку обычно повышается производительность труда; люди, посетившие санатории и курорты, реже оформляют больничные листы нетрудоспособности; туристы получают новые знания о других территориях, повышают кругозор, они более толерантны и терпимы.

Однако с экономической точки зрения считается, что регионы (страны) с положительным туристским балансом выигрывают по сравнению с территориями, где преобладают выездные потоки. Поэтому многие регионы Российской Федерации (РФ) на современном этапе ставят перед собой важную задачу развития мощного туристско-рекреационного комплекса для привлечения внутренних и иностранных туристов. Посткоронавирусная ситуация создает новые условия для развития внутреннего туризма. Конкуренция между российскими регионами за привлечение отечественных и иностранных туристов возрастает. В этой связи возрастает актуальность научных изысканий в данной области.

Целью исследования является анализ проблем и перспектив формирования и развития туристско-рекреационного комплекса Республики Башкортостан (РБ). Поставленная цель предполагает решение следующих задач:

– выявление факторов и условий развития туристско-рекреационного комплекса Республики Башкортостан;

- анализ ключевых направлений и перспектив развития туристско-рекреационного комплекса Республики Башкортостан;
- определение перспектив развития туристско-рекреационного комплекса Республики Башкортостан.

Объектом исследования является туристско-рекреационный комплекс Республики Башкортостан, а предметом – оценка туристско-рекреационного потенциала, структурные и территориальные особенности туристско-рекреационного комплекса Республики Башкортостан.

Кафедра туризма, георбанистики и экономической географии Башкирского государственного университета является членом Ассоциации туристских кафедр высших учебных заведений Приволжского федерального округа. На кафедре туризма, георбанистики и экономической географии накоплен определенный опыт научных исследований в области туризма. Исследования посвящены проблемам развития туризма в российских регионах, месту Республики Башкортостан в туристско-рекреационном комплексе России, отдельным отраслям туристско-рекреационного комплекса РБ, территориальной организации туристско-рекреационного хозяйства республики. Монография выполнена авторским коллективом кафедры в следующем составе:

канд. геогр. наук, доц. И.В. Закиров - введение, 1.1., 1.2., заключение;

канд. геогр. наук, доц. З.А. Хамадеева – 1.3.;

канд. геогр. наук, доц. Ю.В. Фаронова – 2.1.;

канд. геогр. наук Г.А. Саттарова – 2.2.;

канд. геогр. наук З.Ф. Ибрагимова – 2.3.;

канд. экон. наук Д.Р. Абдуллина – 2.4.

## **РАЗДЕЛ 1. ФАКТОРЫ И УСЛОВИЯ РАЗВИТИЯ ТУРИСТСКО-РЕКРЕАЦИОННОГО КОМПЛЕКСА РЕСПУБЛИКИ БАШКОРТОСТАН**

### **1.1. Место Республики Башкортостан в туристско-рекреационном комплексе России**

Республика Башкортостан (РБ) является одним из развитых в социально-экономическом отношении регионов Российской Федерации (РФ). В республике в результате проведенных рыночных преобразований в структуре экономики произошли значительные изменения. Наблюдался рост доли непродовольственной сферы за счет сокращения удельного веса материального производства. Выросло значение сферы обслуживания населения, в том числе туристско-рекреационного.

Для Республики Башкортостан, как и для России в целом, характерны высокий уровень образования населения, сравнительно быстрые темпы урбанизации, старения населения, уменьшение рабочего времени и увеличение количества праздничных дней, постепенный относительный рост доходов людей, богатое историко-культурное наследие. РБ располагается на стыке Европы и Азии, находится в восточной части Русской равнины, на Южном Урале и Башкирском Зауралье. Такое расположение является причиной разнообразия природных условий, красивых ландшафтов и пейзажей, богатого мира флоры и фауны. Все эти объективные факторы обеспечивают хорошие перспективы для развития многих видов туризма.

Обычно выделяют два типа туристско-рекреационных ресурсов – природные и культурно-исторические. Во многом, наличие природных туристско-рекреационных ресурсов определило развитие и специализацию туристской индустрии Республики Башкортостан.

Туристско-рекреационные ресурсы представляют собой комплекс физических, биологических и энергоинформационных элементов и сил природы, которые используются в процессе восстановления и развития физических и духовных сил человека, его трудоспособности и здоровья. Практически все природные ресурсы обладают рекреационным и туристским потенциалом, но сте-

пень использования его различна и зависит от рекреационного спроса и специализации региона.

Чрезвычайно большое значение для развития туризма имеют особо охраняемые природные территории (ООПТ). На их территории развиваются экологический и познавательный туризм. Определение ООПТ дано в Федеральном законе 1995 г. № 33-ФЗ «Об особо охраняемых природных территориях»: «ООПТ — это участки земли, водной поверхности и воздушного пространства над ними, где располагаются природные комплексы и объекты, имеющие особое природоохранное, научное, культурное, эстетическое, рекреационное и оздоровительное значение» [1].

Общая площадь особо охраняемых природных территорий Республики Башкортостан составляет 984,7 тыс. га – 0,5% от общероссийской площади ООПТ. Особо охраняемые природные территории занимают 6,9% всей территории республики [2, с. 108]. Для сравнения общероссийский показатель - 11,4% от всей площади страны [3, с. 245].

Как показывает мировой опыт, общая площадь особо охраняемых природных объектов должна составлять не менее 20% общей площади страны. В международной Конвенции о сохранении биологического разнообразия ставится цель: в конце 2020 г. в мире доля площади особо охраняемых природных территорий должна составлять 17% суши и 10% морских акваторий. В России ООПТ охватывают менее 12% площади.

Республика Башкортостан с показателем 6,9% занимает среди регионов России 44-е место и значительно уступает лидерам: городу федерального значения Севастополю (30,4%), Республике Саха (Якутия) (29,8%), Кабардино-Балкарской Республике (26,6%), Республике Алтай (26,3%), Карачаево-Черкесской Республике (26,0%) и др. [4]. Конечно же, только высокая доля, занимаемая ООПТ в общей территории региона не является гарантом их использования для развития туристско-рекреационной деятельности. Важны также географическое положение ООПТ, их доступность, наличие инфраструктуры, гостиниц, музеев, визит-центров, число экологических троп и маршрутов (пеших, водных, конных) и т.п. В Республике Башкортостан развитие экологического туризма находится только на начальном этапе. Туристские группы принимают три государственных природных заповедника («Башкирский»,



«Шульган-Таш», «Южно-Уральский»), национальный парк «Башкирия», природные парки «Аслы-Куль», «Кандры-Куль», «Мурадымовское ущелье» и др. Для повышения роли Башкирии в развитии российского экологического и природного познавательного туризма имеются значительный потенциал и перспективы.

Значение лесов для развития туристско-рекреационного комплекса достаточно велико. Леса способствуют повышению содержания кислорода в атмосфере. Красота ландшафта, живописность пейзажей, богатая фауна и флора, ионизационные и фитонцидные свойства растений являются основными положительными характеристиками для привлечения туризма на лесные территории. Установлено, что оптимальной ионизацией обладают смешанные леса и сосновые боры. Леса, выполняя рекреационную функцию, определяют санитарно-гигиеническую обстановку местности. Они поглощают углекислый газ, очищают воздух от различных видов загрязнения, например шумового, влияют на радиационный и термические режимы. Показателями пригодности лесных ресурсов для развития туристской деятельности являются типы ландшафтов (закрытый, полуоткрытый, открытый), многообразие ландшафтов, эстетическая ценность ландшафтов (три класса ценностей) и санитарно-гигиеническое состояние ландшафта (высокая, средняя и низкая) [5, с. 44-45]. Наиболее важным показателем из них при туристско-рекреационной оценке является эстетическая ценность лесных ландшафтов. Наиболее благоприятными с точки зрения использования в составе туристско-рекреационного комплекса считаются смешанные светлохвойные и широколиственные леса I-II класса бонитета с залуженностью 15-25%, с заболоченностью не более 3% и распаханностью менее 20% [6].

Республика Башкортостан по богатству лесными ресурсами занимает скромные места среди субъектов РФ (табл. 1). Однако показатели пригодности лесных ресурсов для развития туристско-рекреационной деятельности сравнительно высоки. Лесные массивы в республике активно используются в туристско-рекреационном комплексе.

Таблица 1

Места, занимаемые Республикой Башкортостан среди субъектов РФ по площади лесов и лесистости [7, с. 806-807]

Субъект РФ	Площадь земель лесного фонда покрытая лесом,		Субъект РФ	Лесистость территорий, %
	тыс. га	доля от РФ, %		
1. Республика Саха (Якутия)	156760	19,7	1. Иркутская область	82,6
2. Красноярский край	106789	13,4	2. Приморский край	77,2
3. Иркутская область	63990	8,0	3. Костромская область	73,9
4. Хабаровский край	52211	6,6	4. Республика Коми	72,8
5. Республика Коми	30324	3,8	5. Пермский край	71,4
6. Забайкальский край	29480	3,6	6. Вологодская область	68,8
7. Ханты-Мансийский АО <sup>1</sup> – Югра	28802	3,6	7. Свердловская область	68,7
8. Амурская область ...	23651	3,0	8. Забайкальский край ...	68,3
<b>25. Республика Башкортостан</b>	<b>5695</b>	<b>0,7</b>	<b>39. Республика Башкортостан</b>	<b>39,9</b>
... 83. г. Санкт-Петербург	19	0,0	... 83. Ставропольский край	1,6
84. Республика Калмыкия	15	0,0	84. г. Москва	0,9
85. г. Москва	2	0,0	85. Республика Калмыкия	0,2
<b>Россия - всего</b>	<b>796944</b>	<b>100,0</b>	<b>Россия</b>	<b>46,5</b>

1. АО – автономный округ.

В развитии туризма велика роль ресурсов познавательного туризма - культурно-исторических туристско-рекреационных ресурсов. Культурно-исторические ресурсы включают в себя: 1) материальные – все средства производства и материальные ценности общества (памятники истории и культуры, предприятия всех отраслей народного хозяйства), которые могут удовлетворять познавательные потребности людей; 2) духовные – достижения общества в государственно-общественной жизни, науке, культуре, искус-

стве. Культурно-исторические ресурсы - это объекты недвижимого имущества, представляющие собой ценность с точки зрения истории, археологии, архитектуры, градостроительства, изобразительного искусства, науки и техники, эстетики, этнологии, антропологии. В Республике Башкортостан насчитывается 5 611 объектов культурного наследия (2018 г.), из них 1 780 памятников находятся под защитой государства [8].

По данным Росстата, Республика Башкортостан не входит в число лидеров среди субъектов РФ по количеству объектов культурного наследия (учтены памятники, ансамбли и достопримечательные места) и объектов археологического наследия (табл. 2). Однако в настоящее время эффективность вовлечения в туристско-рекреационные маршруты даже имеющихся объектов культурного и археологического наследия в республике низка.

Таблица 2

Место Республики Башкортостан среди субъектов РФ по числу объектов культурного и археологического наследия [9, с. 242-243]

Субъект РФ	Число объектов культурного наследия		Субъект РФ	Число объектов археологического наследия	
	единиц	доля от РФ, %		единиц	доля от РФ, %
1. г. Москва	6261	6,6	1. Ростовская область	7988	14,5
2. г. Санкт-Петербург	6142	6,5	2. Краснодарский край	5106	9,3
3. Республика Дагестан	4280	4,5	3. Тверская область	4855	8,8
4. Краснодарский край	3841	4,1	4. Псковская область	2334	4,2
5. Московская область	3772	4,0	5. Алтайский край	2263	4,1
6. Костромская область	3163	3,4	6. Новгородская область	1924	3,5
7. Нижегородская область	2593	2,8	7. Пермский край	1813	3,3
8. Тверская область ...	2459	2,6	8. Республика Дагестан ...	1794	3,3
<b>50. Республика Башкортостан</b>	<b>613</b>	<b>0,7</b>	<b>13. Республика Башкортостан</b>	<b>1218</b>	<b>2,2</b>
... 83. Еврейская авт. область	28	0,0	... 83. Магаданская область	1	0,0

84. Магаданская область	17	0,0	84. Камчатский край	1	0,0
85. Чукотский автономный округ	15	0,0	85. г. Санкт-Петербург	–	–
<b>Россия - всего</b>	<b>94189</b>	<b>100,0</b>	<b>Россия - всего</b>	<b>55123</b>	<b>100,0</b>

В Республике Башкортостан насчитывается 96 музеев (2018 г.) [10], по этому показателю она уступает только городам федерального значения Москве и Санкт-Петербургу [11]. В Республике Башкортостан имеющийся историко-культурный потенциал музеев используется не полностью. По абсолютному числу посещений музеев республика занимала 46-е место [12], а по относительному показателю посещений на 1000 человек населения вообще оказалась на 73-м месте, опережая только 12 субъектов РФ (табл. 3).

Таблица 3

Место Республики Башкортостан среди субъектов РФ по числу посещений музеев на 1000 человек населения [7, с. 424-425]

Субъект РФ	Число посещений музеев на 1000 человек	Субъект РФ	Число посещений музеев на 1000 человек
1. г. Санкт-Петербург	4915	8. Республика Татарстан ...	1370
2. г. Севастополь	4736	<b>73. Республика Башкортостан</b>	<b>217</b>
3. Ярославская область	1860	... 83. Республика Калмыкия	132
4. Республика Крым	1847	84. Республика Северная Осетия – Алания	92
5. Псковская область	1758	85. Карачаево-Черкесская Респуб.	51
6. Новгородская область	1546	<b>Россия</b>	<b>775</b>
7. г. Москва	1496		

Прежде чем, проанализировать роль туристской индустрии Республики Башкортостан в деятельности туристско-рекреационного комплекса России, необходимо для сравнения определить место республики в РФ по некоторым важным показателям социально-экономического развития.

Одним из основных показателей, свидетельствующих об уровне экономического развития региона, является валовой региональный продукт (ВРП). Республика Башкортостан по абсолютному показателю входит в число десяти ведущих субъектов РФ со сравнительно развитой и дифференцированной экономикой [13] (табл. 4). По ВРП на душу населения республика занимает только 46-е место в России и имеет значительные резервы для повышения результативности хозяйственной деятельности, в том числе и в сфере услуг.

Таблица 4

Место Республики Башкортостан среди субъектов РФ по валовому региональному продукту в 2017 г. [9, с. 292-293]

Субъект РФ	ВРП		Субъект РФ	ВРП на душу населения, руб.
	млн руб.	доля от РФ, %		
1. г. Москва	15724910	21,0	1. Ненецкий АО <sup>1</sup>	6288468
2. г. Санкт-Петербург	3866402	5,2	2. Ямало-Ненецкий АО	4581150
3. Московская область	3802953	5,1	3. Ханты-Мансийский АО – Югра	2127214
4. Ханты-Мансийский АО – Югра	3511127	4,7	4. Сахалинская область	1577910
5. Ямало-Ненецкий АО	2461443	3,3	5. Чукотский АО	1386085
6. Краснодарский край	2225918	3,0	6. г. Москва	1263698
7. Свердловская область	2142514	2,9	7. Магаданская область	1088347
8. Республика Татарстан ...	2114176	2,8	8. Республика Саха (Якутия) ...	951220
<b>10. Республика Башкортостан</b>	<b>1396411</b>	<b>1,9</b>	<b>46. Республика Башкортостан</b>	<b>343509</b>
... 83. Республика Ингушетия	55614	0,1	... 83. Кабардино-Балкарская Респуб.	160077
84. Еврейская автономная область	52641	0,1	84. Чеченская Республика	125471
85. Республика Алтай	44572	0,1	85. Республика Ингушетия	114844
<b>Россия - всего</b>	<b>74926792</b>	<b>100,0</b>	<b>Россия</b>	<b>510253</b>

1. АО – автономный округ.

Численность населения Республики Башкортостан составляет около 4038 тыс. человек (2020 г.), или 2,8% населения России (табл. 5). Удельный вес населения принято сопоставлять с долей отдельных отраслей, производств, сфер от общероссийского показателя для выявления степени специализации, уровня развития данных отраслей в сравнении с другими регионами. С этой же целью сравнивают места, занимаемые регионом по численности населения и по производству отдельных товаров или услуг (в том числе туристско-рекреационных). Так, Башкирия по численности населения занимает седьмое место в России.

Таблица 5

Места, занимаемые Республикой Башкортостан среди субъектов РФ по численности и среднедушевым денежным доходам населения [14, с. 40-51; 9, с. 152-153]

Субъект РФ	Численность населения на 01.01.2020		Субъект РФ	Среднедушевые денежные доходы населения в 2018 г., руб.
	тыс. человек	доля от РФ, %		
1. г. Москва	12678,1	8,6	1. Ямало-Ненецкий АО <sup>1</sup>	79398
2. Московская область	7690,9	5,2	2. Чукотский АО	78812
3. Краснодарский край	5675,5	3,9	3. Ненецкий АО	78549
4. г. Санкт-Петербург	5398,1	3,7	4. г. Москва	68386
5. Свердловская область	4310,7	2,9	5. Магаданская область	59774
6. Ростовская область	4197,8	2,9	6. Сахалинская область	53783
<b>7. Республика Башкортостан</b>	<b>4038,1</b>	<b>2,8</b>	7. Ханты-Мансийский АО – Югра	50717
8. Республика Татарстан	3902,9	2,7	8. Камчатский край ...	48758
9. Челябинская область ...	3466,3	2,4	<b>31. Республика Башкортостан</b>	<b>28967</b>
... 83. Магаданская область	140,1	0,1	... 83. Республика Калмыкия	17082
84. Чукотский АО	50,3	0,0	84. Республика Ингушетия	16163

85. Ненецкий АО	44,1	0,0	85. Республика Тыва	15603
<b>Россия - всего</b>	<b>146748,6</b>	<b>100,0</b>	<b>Россия</b>	<b>33178</b>

1. АО – автономный округ.

Материальное благосостояние населения напрямую влияет на уровень развития выездного и внутреннего туризма региона или страны. Территории с высокими доходами жителей, как правило, стоят во главе регионов России по количеству туристских поездок населения. Среднедушевые денежные доходы жителей в Республике Башкортостан ниже среднероссийского показателя (табл. 5) во многом из-за сравнительно высокой численности населения, хотя уровень доходов зависит и от экономических причин. В 2018 г. среднедушевые доходы населения составляли около 29 тыс. рублей, республика занимала 31-е место в России. Относительно «скромный» уровень доходов жителей РБ является фактором, сдерживающим развитие туристской отрасли.

Абсолютный объем туристских услуг г Москвы (регионалидера) превышает в 577 раз такой же показатель у Республики Ингушетии (85-е место) (табл. 6). Республика Башкортостан занимает относительно высокое девятое место по объему туристских услуг и 16-е место численности работников в туристских фирмах, что подтверждает заметную роль республики в туристской отрасли страны. В целом по России удельный вес занятых в туристской индустрии от численности экономически активного населения остается низким - 0,7% [15, с. 87].

Таблица 6

Места, занимаемые Республикой Башкортостан среди субъектов РФ по объему туристских услуг, оказанных населению [16] и численности работников в туристских фирмах [17]

Субъект РФ	Объем туристских услуг, оказанных населению в 2018 г.		Субъект РФ	Численность работников в туристских фирмах в 2017 г.	
	млн руб.	доля от РФ, %		человек	доля от РФ, %
1. г. Москва	21954	12,8	1. г. Санкт-Петербург	8253	17,5
2. Свердловская область	15356	8,9	2. г. Москва	7783	16,5

3. г. Санкт-Петербург	7947	4,6	3. Свердловская область	1993	4,2
4. Краснодарский край	7931	4,6	4. Московская область	1834	3,9
5. Нижегородская область	7644	4,4	5. Краснодарский край	1564	3,3
6. Московская область	7367	4,3	6. Республика Татарстан	1364	2,9
7. Челябинская область	6159	3,6	7. Пермский край	1152	2,4
8. Пермский край	6082	3,5	8. Нижегородская область ...	956	2,0
<b>9. Республика Башкортостан ...</b>	<b>4431</b>	<b>2,6</b>	<b>16. Республика Башкортостан</b>	<b>687</b>	<b>1,5</b>
... 83. Карачаево-Черкесская Респ.	48	0,0	... 83. Чеченская Республика	19	0,0
84. Республика Адыгея	46	0,0	84. Республика Калмыкия	12	0,0
85. Республика Ингушетия	38	0,0	85. Ненецкий автономный округ	10	0,0
<b>Россия - всего</b>	<b>172090</b>	<b>100,0</b>	<b>Россия - всего</b>	<b>47228</b>	<b>100,0</b>

По показателям, которые характеризуют собственно туристские предприятия (туроператоры и турагентства), Республика Башкортостан занимает в России 14-е место (по числу туристских фирм) и 19-е место (по числу турпакетов, реализованных населению) (табл. 7). Вероятно, на сравнительно низкое по реализованным турпакетам место республики оказали сдерживающее влияние относительно низкие среднедушевые доходы населения.

Таблица 7

Места, занимаемые Республикой Башкортостан среди субъектов РФ в 2018 г. по числу туристских фирм и турпакетов, реализованных населению [7, с. 441-442]

Субъект РФ	Число туристских фирм		Субъект РФ	Число турпакетов, реализованных населению,	
	единиц	доля от РФ, %		тыс. штук	доля от РФ, %
1. г. Санкт-Петербург	787	5,8	1. г. Москва	1141,1	24,9
2. Московская область	626	4,6	2. г. Санкт-Петербург	518,9	11,3



3. Свердловская область	612	4,5	3. Свердловская область	170,7	3,7
4. Краснодарский край	595	4,3	4. Краснодарский край	168,1	3,7
5. г. Москва	570	4,2	5. Республика Татарстан	154,5	3,4
6. Республика Татарстан	472	3,5	6. Забайкальский край	147,3	3,2
7. Пермский край	400	2,9	7. Приморский край	125,1	2,7
8. Челябинская область ...	380	2,8	8. Новосибирская область ...	110,3	2,4
<b>14. Республика Башкортостан</b>	<b>285</b>	<b>2,1</b>	<b>19. Республика Башкортостан</b>	<b>53,4</b>	<b>1,2</b>
... 83. Чукотский АО <sup>1</sup>	3	0,0	... 83. Ненецкий АО	0,9	0,0
84. Республика Ингушетия	2	0,0	84. Республика Ингушетия	0,4	0,0
85. Ненецкий АО	2	0,0	85. Чукотский АО	0,0	0,0
<b>Россия - всего</b>	<b>13674</b>	<b>100,0</b>	<b>Россия - всего</b>	<b>4585,6</b>	<b>100,0</b>

1. АО – автономный округ.

Жители Башкирии в основном совершают зарубежные туристские поездки, предпочитая их путешествию по России (табл. 8). Причинами этого является то, что зарубежные туры отличаются сравнительной дешевизной, более высоким уровнем сервиса и комфорта. Удельный вес отправленных турфирмами республиканских туристов в туры в общероссийских показателях ни по России, ни в зарубежные страны не превышает 1,5%.

Таблица 8

Место Республики Башкортостан среди субъектов РФ по числу отправленных турфирмами российских туристов в туры по России и за рубеж в 2018 г. [9, с. 257-258]

Субъект РФ	Число отправленных турфирмами туристов в туры по России		Субъект РФ	Число отправленных турфирмами туристов в туры за рубеж	
	тыс. человек	доля от РФ, %		тыс. человек	доля от РФ, %
1. г. Санкт-	438,6	13,0	1. г. Москва	1879,0	34,2

Петербург					
2. г. Москва	360,3	10,7	2. г. Санкт-Петербург	260,3	4,7
3. Краснодарский край	227,0	6,7	3. Свердловская область	259,5	4,7
4. Республика Крым	128,3	3,8	4. Забайкальский край	166,3	3,0
5. Республика Татарстан	120,2	3,6	5. Республика Татарстан	142,8	2,6
6. Московская область	109,8	3,3	6. Московская область	137,1	2,5
7. Нижегородская область	105,0	3,1	7. Приморский край	134,8	2,5
8. Свердловская область ...	102,8	3,0	8. Пермский край ...	133,0	2,4
<b>27. Республика Башкортостан</b>	<b>31,2</b>	<b>0,9</b>	<b>15. Республика Башкортостан</b>	<b>79,1</b>	<b>1,4</b>
... 83. Карачаево-Черкесская Респ.	0,2	0,0	... 83. Республика Алтай	1,2	0,0
84. Еврейская автономная область	0,2	0,0	84. Чукотский автономный округ	0,01	0,0
85. Чукотский автономный округ	0,02	0,0	85. Республика Ингушетия	-	0,0
<b>Россия - всего</b>	<b>3374,6</b>	<b>100,0</b>	<b>Россия - всего</b>	<b>5486,3</b>	<b>100,0</b>

Лечебно-оздоровительный туризм является отраслью специализации туристско-рекреационного комплекса РБ. Удельный вес Башкирии в общероссийском объеме услуг санаторно-курортных организаций около 4% (табл. 9), в отдельные годы республика по этому показателю входила в первую тройку регионов-лидеров, доля доходила до 5% [18, с. 103]. Развитие лечебно-оздоровительного туризма в республике предопределили наличие богатых лечебно-оздоровительных ресурсов, исторические традиции, наличие современной инфраструктуры (санатории и курорты с подъездными путями, построенные или реконструированные в 1990-2000-х годах), значительная численность населения и наличие экологически грязных производств и крупных городов в республике, что способствует постоянному росту спроса на оказание санаторно-оздоровительных услуг.

Таблица 9

Место Республики Башкортостан среди субъектов РФ по объему платных услуг санаторно-курортных организаций и гостиниц и аналогичных средств размещения в 2018 г. [16]

Субъект РФ	Объем платных услуг санаторно-курортных организаций		Субъект РФ	Объем услуг гостиниц и аналогичных средств размещения	
	млн руб.	доля от РФ, %		млн руб.	доля от РФ, %
1. Краснодарский край	23699	19,0	1. г. Москва	64397	25,2
2. Ставропольский край	21797	17,5	2. Краснодарский край	56370	22,0
3. Республика Крым	7628	6,1	3. г. Санкт-Петербург	28259	11,1
4. Московская область	6810	5,5	4. Московская область	8239	3,2
5. Свердловская область	4888	3,9	5. Свердловская область	5613	2,2
<b>6. Республика Башкортостан</b>	<b>4640</b>	<b>3,7</b>	6. Республика Татарстан	5588	2,2
7. Тюменская область без АО	3193	2,6	7. Приморский край	5001	2,0
8. Пермский край	3078	2,5	8. Республика Крым ...	4710	1,8
9. г. Санкт-Петербург ...	2916	2,3	<b>11. Республика Башкортостан</b>	<b>2725</b>	<b>1,1</b>
... 83. Республика Калмыкия	3	0,0	... 83. Ненецкий АО	70	0,0
84. Ямало-Ненецкий АО	-	-	84. Республика Калмыкия	59	0,0
85. Республика Ингушетия	-	-	85. Республика Ингушетия	9	0,0
<b>Россия - всего</b>	<b>124783</b>	<b>100,0</b>	<b>Россия - всего</b>	<b>255708</b>	<b>100,0</b>

1. АО – автономный округ.

Удельный вес РБ в общероссийском объеме гостиниц и аналогичных средств размещения в 2018 г. составила 1,1% (11-е место) (табл. 9), в общероссийском объеме услуг специализиро-

ванных коллективных средств размещения<sup>1</sup> (КСР) – 4,0% (5-е место). До введения новой системы статистического наблюдения по объему услуг гостиниц и аналогичных средств размещения Башкортостан занимал 7-е место (4,3 млрд руб. – 2,4 % от российского показателя).

В 2015 г. в рамках подготовки проведения заседания Совета глав государств-членов Шанхайской организации сотрудничества (ШОС) и встречи глав государств и правительств БРИКС в столице республики были введены в эксплуатацию гостиничные комплексы международного уровня, в том числе с мировыми брендами «Хилтон», «Шератон», «Холидей Ин», «Хэмптон». В результате строительства новых шести гостиниц («Атола», «Hilton Garden Inn Ufa», «Holiday Inn Ufa», «Hampton by Hilton», «Sheraton», «Park City») и реконструкции гостиничного комплекса «Башкортостан» номерной фонд гостиниц Уфы увеличился на 937 номеров. Республика Башкортостан оказалась в числе ведущих субъектов по числу мест в коллективных средствах размещения (табл. 10).

Таблица 10

Место Республики Башкортостан среди субъектов РФ по числу коллективных средств размещения и числу мест в них в 2018 г. [9, с. 257-258]

Субъект РФ	Число организаций		Субъект РФ	Число мест	
	единиц	доля от РФ, %		тыс.	доля от РФ, %
1. Краснодарский край	5883	21,0	1. Краснодарский край	457,3	18,9
2. г. Москва	1593	5,7	2. г. Москва	247,4	10,2
3. Республика Крым	1312	4,7	3. Республика Крым	152,0	6,3
4. г. Санкт-Петербург	1057	3,8	4. г. Санкт-Петербург	97,7	4,0
5. Ростовская	633	2,3	5. Московская	96,8	4,0

<sup>1</sup> Федеральное статистическое наблюдение за услугами специализированных коллективных средств размещения (кемпингов, жилых автоприцепов, железнодорожных спальных вагонов и прочего временного жилья), за исключением санаторно-курортных организаций, ведется с 2017 г. в соответствии с Общероссийским классификатором продукции по видам экономической деятельности (ОКПД2).

область			область		
6. Республика Татарстан	612	2,2	6. Республика Татарстан	68,9	2,9
7. Московская область	603	2,1	<b>7. Республика Башкортостан</b>	<b>50,7</b>	<b>2,1</b>
<b>8. Республика Башкортостан ...</b>	<b>542</b>	<b>1,9</b>	8. Челябинская область ...	49,4	2,0
... 83. Магаданская область	30	0,1	... 83. Чукотский автономный округ	0,8	0,0
84. Ненецкий автономный округ	7	0,0	84. Республика Ингушетия	0,5	0,0
85. Республика Ингушетия	5	0,0	85. Ненецкий автономный округ	0,2	0,0
<b>Россия - всего</b>	<b>28072</b>	<b>100,0</b>	<b>Россия - всего</b>	<b>2414,5</b>	<b>100,0</b>

В Республике Башкортостан в индустрии гостеприимства занято 3% всех российских работников коллективных средств размещения (табл. 11), что является ощутимым вкладом в занятость населения и в борьбу с безработицей. После значительного роста в результате проведения саммита ШОС и БРИКС в Уфе инвестиции в основной капитал гостиничных предприятий снизились и составили всего около 153 млн руб. в 2017 г.

Таблица 11

Места, занимаемые Республикой Башкортостан среди субъектов РФ по инвестициям в основной капитал, направленным на развитие коллективных средств размещения и среднесписочной численности работников КСР в 2017 г. [17]

Субъект РФ	Инвестиции в основной капитал		Субъект РФ	Среднесписочная численность работников КСР	
	млн руб.	доля от РФ, %		человек	доля от РФ, %
1. г. Москва	8310,89	25,5	1. Краснодарский край	70519	14,3
2. Республика Крым	3125,07	9,6	2. г. Москва	58467	11,9
3. Московская область	2676,87	8,2	3. Республика Крым	30894	6,3
4. Ярославская область	2215,92	6,8	4. Московская область	25813	5,2
5. Краснодарский	2195,21	6,7	5. Ставрополь-	24369	4,9

край			ский край		
6. Республика Мордовия	1399,67	4,3	6. г. Санкт-Петербург	17628	3,6
7. Красноярский край	1387,06	4,2	<b>7. Республика Башкортостан</b>	<b>14704</b>	<b>3,0</b>
8. г. Санкт-Петербург ...	1383,68	4,2	8. Республика Татарстан	12464	2,5
<b>24. Республика Башкортостан</b>	<b>152,61</b>	<b>0,5</b>	9. Свердловская область ...	10067	2,0
... 83. Еврейская авт. область	...	...	... 83. Ненецкий автономный округ	89	0,0
84. Республика Тыва	...	...	84. Чукотский автономный округ	80	0,0
85. Забайкальский край	-	-	85. Республика Ингушетия	59	0,0
<b>Россия - всего</b>	<b>32645,59</b>	<b>100,0</b>	<b>Россия - всего</b>	<b>493305</b>	<b>100,0</b>

По количеству гостей, размещенных в гостиницах, Республика Башкортостан входит в число десяти регионов – лидеров (табл. 12). В 2018 г. в коллективных средствах размещения РБ было размещено около 1,2 млн человек.

Туризм является одной из форм внешнеэкономических связей стран, способствует интеграции хозяйств регионов в мировую экономику. Особенно важен в этом смысле международный въездной туризм. Как правило, высокая посещаемость иностранными туристами свидетельствует о позитивном имидже и эффективной рекламе, современной инфраструктуре, качестве предоставляемых услуг и тесных деловых международных контактах в регионе. Известно, что иностранные туристы приносят гораздо большую прибыль предприятиям туристской индустрии, чем внутренние туристы. Определенное представление о количестве иностранных туристов дает численность иностранных граждан, размещенных в КСР, хотя они размещаются и в индивидуальных средствах размещения, микрогостиницах (не все из них попадают под статистический учет), у друзей, родственников или коллег. По этому показателю РБ занимает лишь 34-е место среди регионов России. Больше половины иностранцев приезжают в г. Москву, а на г. Москву с областью и г. Санкт-Петербург приходится уже более  $\frac{3}{4}$  иностранных граждан, остановившихся в коллективных средствах размещения.

Таблица 12

Места, занимаемые Республикой Башкортостан среди субъектов РФ по численность размещенных лиц [9, с. 257-258], в том числе иностранных граждан, в коллективных средств размещения по субъектам РФ в 2018 г., тыс. человек [16]

Субъект РФ	Численность размещенных лиц		Субъект РФ	Численность размещенных иностранных граждан	
	тыс. человек	доля от РФ, %		тыс. человек	доля от РФ, %
1. г. Москва	17251,6	23,4	1. г. Москва	6163,0	53,7
2. Краснодарский край	8051,0	10,9	2. г. Санкт-Петербург	2063,0	18,0
3. г. Санкт-Петербург	5960,9	8,1	3. Московская область	480,0	4,2
4. Московская область	4106,5	5,6	4. Приморский край	284,4	2,5
5. Республика Татарстан	2258,1	3,1	5. Краснодарский край	230,0	2,0
6. Республика Крым	2083,4	2,8	6. Иркутская область	209,1	1,8
7. Свердловская область	1535,4	2,1	7. Ростовская область	150,0	1,3
8. Ростовская область ...	1262,0	1,7	8. Республика Татарстан ...	141,0	1,2
<b>10. Республика Башкортостан</b>	<b>1169,1</b>	<b>1,6</b>	<b>34. Республика Башкортостан</b>	<b>24,0</b>	<b>0,2</b>
... 83. Чукотский автономный округ	14,8	0,0	... 83. Карачаево-Черкесская Республика	1,1	0,0
84. Республика Ингушетия	11,2	0,0	84. Чукотский автономный округ	0,3	0,0
85. Ненецкий автономный округ	8,9	0,0	85. Ненецкий автономный округ	0,3	0,0
<b>Россия - всего</b>	<b>73693,9</b>	<b>100,0</b>	<b>Россия - всего</b>	<b>11483,0</b>	<b>100,0</b>

Республика Башкортостан выделяется в пределах России уровнем развития социального туризма, что является важным элементом политики поддержки малоимущих и социально не защищенных слоев населения (детей, пенсионеров, инвалидов и др.). РБ является одним из первых субъектов РФ, где реализуется программа социального туризма. В 2011 г. в Уфе был проведен первый

Всероссийский форум по вопросам социального туризма.

Целью подпрограммы «Развитие социального туризма в Республике Башкортостан» (подпрограмма в государственной программе «Развитие внутреннего и въездного туризма в Республике Башкортостан») является увеличение возможностей удовлетворения потребностей пенсионеров и инвалидов в туристских услугах; обеспечение соблюдения прав граждан на отдых, охрану здоровья, физическую и духовную реабилитацию, свободу. Результатом развития социального туризма в республике, к примеру, являются высокие места, занимаемые Башкирией в РФ по детскому туризму (табл. 13).

Таблица 13

Места, занимаемые Республикой Башкортостан среди субъектов РФ по количеству детских оздоровительных лагерей [7, с. 436-437] и численности отдохнувших детей в них за лето в 2018 г. [9, с. 257-258]

Субъект РФ	Число детских оздоровительных лагерей		Субъект РФ	Численность отдохнувших детей за лето	
	единиц	доля от РФ, %		тыс. человек	доля от РФ, %
<b>1. Республика Башкортостан</b>	<b>2751</b>	<b>6,3</b>	1. Краснодарский край	209,5	4,9
2. Республика Татарстан	1860	4,3	<b>2. Республика Башкортостан</b>	<b>195,8</b>	<b>4,6</b>
3. Нижегородская область	1469	3,4	3. Свердловская область	183,4	4,3
4. Краснодарский край	1290	3,0	4. Алтайский край	165,9	3,9
5. Московская область	1204	2,8	5. Республика Татарстан	151,8	3,6
6. Свердловская область	1177	2,7	6. Челябинская область	140,1	3,3
7. Пермский край	1177	2,7	7. Пермский край	108,4	2,5
8. Оренбургская область ...	1035	2,4	8. Нижегородская область ...	108,0	2,5
... 83. Ненецкий автономный округ	26	0,1	... 83. Чукотский автономный округ	4,1	0,1
84. г. Севастополь	10	0,0	84. г. Москва	3,7	0,1
85. Чеченская Республика	3	0,0	85. Ненецкий автономный округ	1,7	0,0
<b>Россия - всего</b>	<b>43652</b>	<b>100,0</b>	<b>Россия - всего</b>	<b>4274,4</b>	<b>100,0</b>



Таким образом, туристская индустрия Республики Башкортостан по многим показателям занимает видное место в туристско-рекреационном комплексе России. Республика по уровню развития лечебно-оздоровительного и детского туризма находится среди регионов-лидеров РФ. Ускоренно развивается гостиничное хозяйство. Однако эффективность туристской индустрии остается низкой. Туристский комплекс Башкирии вносит пока незначительный вклад в формирование ВРП и местного бюджета. Слабо развиты многие виды туристско-рекреационной деятельности, для которых в республике есть ресурсы и условия. Туристско-рекреационный потенциал РБ реализуется не в полной мере.

## **1.2. Туристско-рекреационные ресурсы Республики Башкортостан**

Для развития туризма в регионе необходимо наличие туристско-рекреационных ресурсов. Структура, количество, качество и расположение ресурсов во многом определяют уровень развития и территориальную организацию туристско-рекреационного комплекса региона.

В научном обиходе для обозначения ресурсов туризма используются обычно три термина: «рекреационные ресурсы», «туристские ресурсы» и «туристско-рекреационные ресурсы». Коротко остановимся на них.

Важной составной частью природно-ресурсного потенциала являются рекреационные ресурсы, под которыми понимаются компоненты природной среды, объекты хозяйственной деятельности, обладающие уникальностью, оригинальностью, эстетической привлекательностью, целебно-оздоровительной значимостью. Они могут быть использованы для организации различных видов и форм рекреационных занятий. Отметим, что в состав рекреационных ресурсов входят не только природные, но и антропогенные объекты и артефакты. Но все же значительную часть рекреационных ресурсов составляют природные элементы: побережья водоемов, сами моря, реки и озера, водопады, горы, пещеры, лесные массивы, лечебные источники и грязи и т.п.

К настоящему времени имеется множество определений

дефиниции «рекреационные ресурсы». Как считает В.А. Квартальнов, рекреационные ресурсы – часть туристских ресурсов, представляющая собой природные и антропогенные геосистемы, тела и явления природы, артефакты, которые обладают комфортными свойствами и потребительской стоимостью для рекреационной деятельности и могут быть использованы для организации отдыха и оздоровления определенного контингента людей в фиксированное время с помощью существующей технологии и имеющихся материальных возможностей [19, с. 18].

В научном лексиконе, кроме понятия рекреационных ресурсов, применяется термин «туристские ресурсы». Разработка учения о туристских ресурсах началась позже, чем термина «рекреационные ресурсы».

Туристские ресурсы – природные, исторические и социально-культурные объекты, включающие объекты туристского показа, а также иные объекты, способные удовлетворять духовные потребности туристов, содействовать восстановлению и развитию физических сил [20].

Таким образом, единого мнения о значении, структуре, соотношении понятий рекреационных и туристских ресурсов в научных кругах не выработано. В науке и практике рекреация и туризм за последнее десятилетие стали рассматриваться в качестве интегрального объекта исследования, что привело к активному употреблению словосочетания «туристско-рекреационный», как понятия, характеризующего многогранную деятельность, связанную с досугом, отдыхом, путешествиями и рекреацией. Активно также используется термин «туристско-рекреационные ресурсы». В силу комплексности в нашем исследовании мы будем использовать данный термин.

Туристско-рекреационные ресурсы объединяют часть климатических, биологических, водных и земельных. Выделяют два типа туристско-рекреационных ресурсов – природные и культурно-исторические. Под природными туристско-рекреационными ресурсами понимаются природно-территориальные комплексы, их компоненты и свойства, такие как привлекательность, контрастность и чередование ландшафтов, экзотичность, уникальность, размеры и формы объектов, возможность их обзора.

Культурно-исторические туристско-рекреационные ресур-

сы включают в себя: 1) материальные – все средства производства и материальные ценности общества (памятники истории и культуры, предприятия всех отраслей народного хозяйства), которые могут удовлетворять познавательные потребности людей; 2) духовные – достижения общества в государственно-общественной жизни, науке, культуре, искусстве.

Республика Башкортостан богата туристско-рекреационными ресурсами [21, 22, 23, 24, 25, 26, 27, 28, 29, 30]. В развитии туристской индустрии велика роль ресурсов познавательного туризма. Культурно-исторические ресурсы - это объекты недвижимого имущества, представляющие собой ценность с точки зрения истории, археологии, архитектуры, градостроительства, изобразительного искусства, науки и техники, эстетики, этнологии, антропологии. Как было указано ранее, в РБ насчитывается 5611 объектов культурного наследия, в т. ч. поставлено на государственную охрану 1780 памятников истории и культуры (562 памятника архитектуры, в т. ч. 16 — федерального, 545 — регионального, 1 — местного значения; 1218 памятников археологии), 3831 выявленный объект (1374 памятника архитектуры, 2457 — археологии) [8].

К объектам культурного наследия относятся археологические памятники, памятники архитектуры, памятники истории, памятники истории и архитектуры, памятники градостроительства, памятники монументального искусства. К числу археологических памятников относятся орудия труда, поселения и жилища, погребальные памятники, наскальные изображения, украшения и др. Самыми распространенными являются поселения (стоянки, селища, городища) и погребальные памятники. К погребальным памятникам относятся курганные и грунтовые могильники и мавзолеи, так называемые кэшэнэ. На территории Республики Башкортостан выявлено около 10 кэшэнэ, среди них самые посещаемые туристами кэшэнэ Бэндэбикэ, Малый, Турахана, Хусейнбека [31].

Памятники архитектуры могут представлять собой как отдельные здания (Дом специалистов, Конгресс-холл Торатау, Крестыанский поземельный банк в Уфе и др.), культовые сооружения (мечеть «Ляля-Тюльпан», Богородско-Уфимская церковь и др.), так и архитектурные ансамбли, комплексы (Гостиный Двор и др.). Памятники архитектуры, имевшие градообразующие значение

(Верхне-Торговая площадь, Дом губернатора в Уфе и др.), иногда вместе с памятниками индустриального наследия (фабриками, заводами, мостами, плотинами; например, комплекс пивоваренного завода А. Ф. Фон-Вакано, ныне Уфимский лакокрасочный завод) относят к памятникам градостроительства.

Памятники истории – места и объекты, связанные с историческими событиями, развитием общества и государства, науки и техники, культуры и быта народов, с жизнью политиков, государственных и военных деятелей, народных героев, деятелей науки, литературы и искусства (дом-музей В. И. Ленина, место переправы через р. Белая двадцать пятой стрелковой дивизии, могилы Ш. А. Худайбердина, А. К. Мубарякова и др., дома, где жили Ф. И. Шляпин, А. Д. Цюрупа и др.).

Памятники градостроительства – сложившиеся в прошлом и закреплённые застройкой планировочные структуры населённых пунктов; архитектурные ансамбли и комплексы, доминирующие в исторических населённых местах; площади, озеленённые пространства, сады и парки (сад им. С. Т. Аксакова); памятники индустриального наследия (Верхоторский завод, Воскресенский завод); исторические центры городов (ансамбль Верхне-Торговой площади в Уфе).

Памятники монументального искусства – произведения, созданные для архитектурной или природной среды, во взаимодействии с которой они приобретают идейно-образную завершенность (памятник Салавату Юлаеву, монумент Дружбы), скульптурное, живописное оформление зданий (здание Конгресс-холла).

Среди природных богатств республики выделяются природные туристско-рекреационные ресурсы [32, с. 123]. Высокой привлекательностью для туристов выделяются особо охраняемые природные территории – главные очаги сохранения ландшафтного и биологического разнообразия. На территории республики расположены 214 объектов: три государственных природных заповедника («Башкирский», «Шульган-Таш», «Южно-Уральский»), национальный парк «Башкирия», ботанический сад, пять природных парков («Аслы-Куль», «Кандры-Куль», «Мурадымовское ущелье», «Иремель», «Зилим»), 27 государственных природных заказников (зоологических – 17, ландшафтных – 3, ботанических – 7), 177 памятников природы. В 2020 г. на заседании Ассамблеи ЮНЕСКО

геопарк «Янган-Тау» первым на территории бывшего Советского Союза вошел во всемирную сеть геопарков. Геопарк «Янган-Тау» - комплекс объектов геологического, биологического, исторического и культурного наследия, находится на территории Салаватского района РБ. На территории геопарка расположены геологические объекты международного значения, а также комфортабельный санаторий «Янган-Тау» и привлекательные туристские маршруты.

Общая площадь особо охраняемых природных территорий Республики Башкортостан составила 984,7 тыс. га (рис. 1).



Рис. 1. Структура особо охраняемых природных территорий Республики Башкортостан [2, с. 108]

Пять особо охраняемых природных территорий различного подчинения (Государственный природный заповедник «Шульган-Таш», Национальный парк «Башкирия», Природный парк «Мурадымовское ущелье», Государственный природный зоологический заказник «Алтын Солок», Государственный природный зоологический заказник «Икский») входят в состав Биосферного резервата ЮНЕСКО с общим названием «Башкирский Урал» (рис. 2).

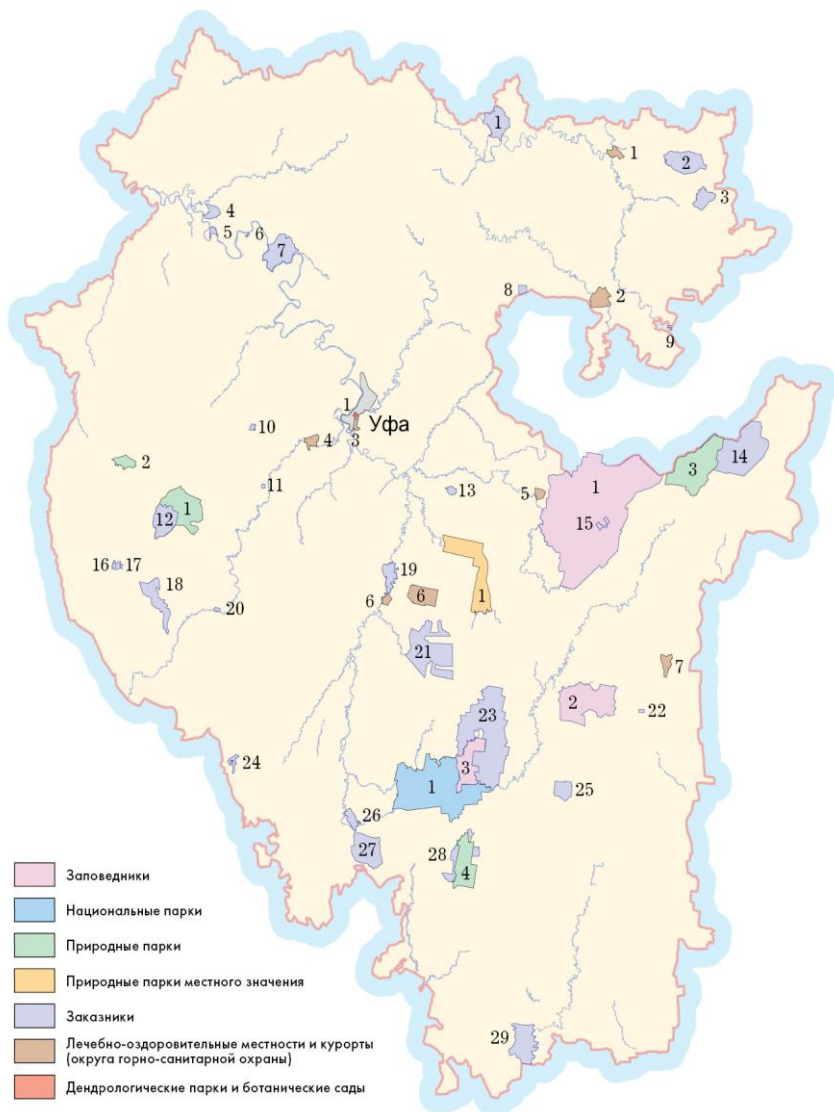


Рис. 2. География особо охраняемых природных территорий Республики Башкортостан

Особо охраняемые природные территории в Башкирии размещены неравномерно [33]. Наибольшие площади они занимают в Белорецком и Бурзянском районах (рис. 3). Их доля в общей площади данных районов составляет более 40%. В некоторых северных и северо-западных районах ООПТ отсутствуют.

Территория природных парков - одна из наиболее посещаемых территорий для жителей республики и соседних регионов. Большой туристский поток наблюдается не только из Башкортостана, но и из других регионов: Республики Татарстан, Пермского края, Московской, Оренбургской, Челябинской и Свердловской областей.

Во всех природных парках для посетителей и отдыхающих предоставляются услуги пользования благоустроенными территориями для отдыха.

На территории природного парка «Кандры-Куль» имеются три благоустроенных пляжа. К природному парку примыкают 54 туристские базы. В прибрежной зоне озера Асликуль природного парка «Асликуль» проведена работа по ограждению водоохранной зоны и прибрежной защитной полосы озера протяженностью более 11 км.

На территории природного парка «Иремель» функционируют пять туристских маршрутов по восхождению на г. Большой Иремель. На территории природного парка «Мурадымовское ущелье» обустроена рекреационная зона, имеются визит-центр, гостевые дома с оборудованными туристскими стоянками по берегу реки Большой Ик. Организован и оборудован экскурсионный маршрут «Новомурадымовская пещера», проведена модернизация кабельной системы на базе солнечных батарей.

Все экскурсионные маршруты размечены информационными знаками и маркерами, имеются оборудованные туристские стоянки, гостевые дома.

Климатические ресурсы через продолжительность комфортного и дискомфортного периодов благоприятствуют отдыху или ограничивают пребывание человека на открытом воздухе. Наибольший потенциал имеют территории с благоприятным климатом, не имеющие ограничений по режиму и видам отдыха на открытом воздухе.

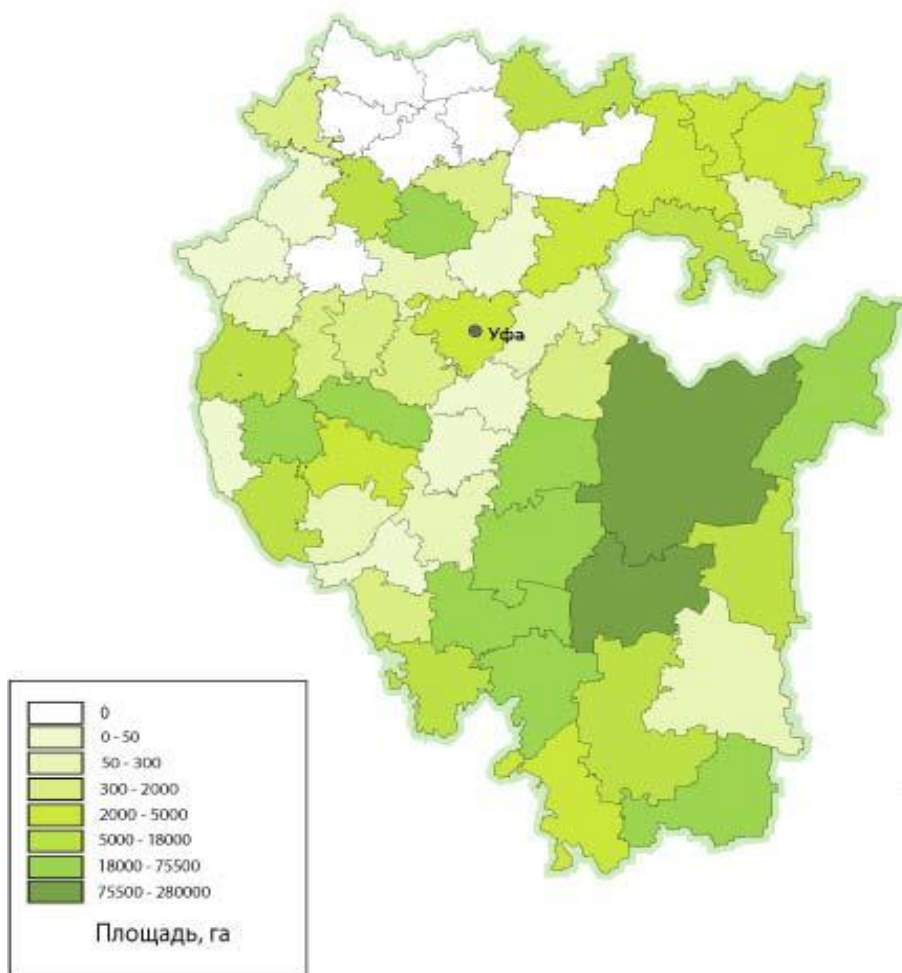


Рис. 3. Распределение особо охраняемых природных территорий по районам Башкортостана

Территория Башкортостана полностью находится в умеренном климатическом поясе. Важным климатическим показателем для развития туризма является сумма положительных температур за период с температурой выше  $10^0$  C. В западной части рес-



публики суммы температур изменяется с севера на юг от 1 900 до 2 350<sup>0</sup> С, в горной части – 1 600 – 1 700<sup>0</sup> С. Продолжительность этого периода на равнине – 4 - 4,5 месяца, а в горах – 3,5 месяца.

Климатические ресурсы определяются не только количеством тепла, но и атмосферными осадками. Две трети годовой суммы осадков выпадает в теплое время года. В зимний период атмосферные осадки выпадают в виде снега. Число дней со снежным покровом - 150 – 165, в горных районах – 170 – 177. Это способствует развитию лыжного и горнолыжного туризма.

Таким образом, в целом, климатические условия в РБ относительно благоприятны для развития многих видов туризма. Однако незначительная суммарная радиация и меньшее количество солнечных дней (по сравнению с южными регионами), умеренная континентальность климата, резкая изменчивость погоды и непостоянство по сезонам года и отдельным годам являются факторами, сдерживающими развитие туристского бизнеса в республике.

Одним из важных для человека компонентов природы, определяющим качество его отдыха, является вода: как поверхностная, так и подземная. В зависимости от температурного режима открытых водоемов, являющегося одним из основных ограничительных факторов, а также площади акватории водоемов, наличия естественных речных препятствий, привлекательных для разных видов спорта, купания, наличия качественной питьевой и разнообразия минеральных вод дифференцируется рекреационная значимость той или иной территории. Физиологи считают купание практически здоровых людей возможным при температурах воды не ниже 17<sup>0</sup> С.

В РБ насчитывается около 12 725 рек общей протяженностью свыше 57 тыс. км. Большинство из них – реки длиной менее 100 км. На территории Республики Башкортостан находятся более 2 тыс. озер. Большинство из них (75%) расположено в западных равнинных районах, остальные, в основном, - в Башкирском Зауралье. Площадь зеркала от 2 до 24 км<sup>2</sup> имеют 19 озер. Наибольшее рекреационное значение имеют озера Башкирского Зауралья. Озера республики имеют огромный туристский потенциал, который в настоящее время используется лишь частично.

Для пространственно-временного перераспределения речного стока, для накопления водных ресурсов и рекреационного ис-

пользования в РБ построены водохранилища. Крупные водохранилища (объем более 100 млн куб. м), как правило, имеют комплексное многоцелевое назначение. Большое значение водохранилища имеют для развития туризма (Павловское, Нугушское, Юмагузинское).

В Башкортостане известно более 60 минеральных источников – важные ресурсы для развития лечебно-оздоровительного туризма. Прогнозные эксплуатационные ресурсы минеральных питьевых и лечебных вод превышают 2,0 млн м<sup>3</sup>/сут. Самые известные минеральные источники: Красноустьинский, Кургазак, Ассинский, Чеховский, Нурлы и др. На базе ряда минеральных источников функционируют санатории «Ассы», «Красноустьинск», «Танып» и др.

Земельные ресурсы включают сложный комплекс компонентов природного ландшафта, почв, рельефа, климата, вод и растительности, используемых в хозяйстве. Основные свойства и характеристики земельных ресурсов – это плодородие и биологическая продуктивность. Однако, в туризме качество земельных ресурсов отражает восприятие человеком тех свойств природных комплексов и объектов туризма, находящихся на территории, которые в интегральной форме выражают его наиболее уникальные потребительские свойства, в том числе и с точки зрения восстановления здоровья человека, его психологического, физического и эмоционального состояния.

Республика Башкортостан имеет значительную площадь территории (143,6 тыс. км<sup>2</sup>). В структуре земельного фонда преобладают земли сельскохозяйственного назначения (более половины), земли лесного фонда (более трети площади). Это объясняется высокой сельскохозяйственной освоенностью территории, развитым агропромышленным комплексом и значительными лесными массивами, сохранившимися в горной части РБ. Для развития туризма, прежде всего, используются земли лесного фонда, земли водного фонда, земли особо охраняемых территорий.

Для рационального использования земельных ресурсов в республике и их охраны необходимо выделить земли рекреационного назначения. Земли рекреационного назначения – выделенные в установленном порядке участки земли, предназначенные и используемые для организованного массового отдыха и туризма на-

селения. На землях рекреационного назначения запрещается деятельность, препятствующая использованию их по целевому назначению.

Биологические ресурсы являются частью туристско-рекреационных и активно используются в туристской деятельности. При оценке достоинств биологических ресурсов привлекательность учитывается через многообразие их форм. При оценке рекреационной привлекательности растительного и животного мира учитывают наличие редких и исчезающих видов, в том числе занесенных в Красную книгу России и региона, ненарушенный растительный покров, особо охраняемые природные территории по охране отдельных видов животных и растений.

Растительные ресурсы представлены как культурными, так и дикорастущими растениями. Дикорастущие растения в РБ представлены разнообразнейшим видовым составом. Всего растительные ресурсы Башкортостана охватывают свыше 2,2 тыс. видов низших растений и около 1,7 тыс. высших растений.

Среди растительных ресурсов для развития туризма особо важное значение имеют лесные, относящиеся к категории возобновляемых, но исчерпаемых природных ресурсов. Однако продолжительный срок роста лесов практически несоизмерим с длительностью обычных производственных циклов. Поэтому при экономической оценке лесных ресурсов учитываются не только размеры лесной площади, запасы древесины, видовой состав деревьев, продуктивность лесов, но и скорость, и площадь лесовосстановительных работ, величина накопленного запаса. Для лесных ресурсов характерно многоцелевое использование. Прежде всего, лес – источник древесины, дикорастущих растений, грибов и ягод, дубильной коры, живицы; охотничьи угодья. Леса также выполняют водоохранную, водорегулирующую, почвозащитную, рекреационную и эстетическую функции, используются как сенокосы и пастбища, обогащают атмосферу кислородом.

Общая площадь лесов составляет 6 306,6 тыс га (44,1% площади республики). Площадь лесного фонда, находящаяся в ведении Министерства лесного хозяйства Республики Башкортостан, – 5,7 млн га или 90,7% от общей площади лесов, из них хвойные породы занимают 1,3 млн га. Леса, входящие в состав особо охраняемых природных территорий, составляют 5,6% лесопокрытой

территории, леса сельскохозяйственных территорий – 2,8%, леса населенных пунктов – 0,8%, леса на землях промышленности, транспорта и иного назначения – 0,1%.

В XVIII столетии леса покрывали более 70% площади современного Башкортостана. Общая лесистость территории составляет 39,9%, по административным районам она колеблется от 2,6% (Альшеевский) до 83,4% (Белорецкий), наибольшие площади (более 250 тыс. га) леса занимают в горных районах (рис. 4) [34]. Из всей площади лесов РБ 4,5 млн га (79%) являются горными лесами, выполняющими, прежде всего, водорегулирующие и водоохраные функции. В зависимости от особенностей и функционального назначения лесной фонд делится на две категории: лесные земли – 5,0 млн га (леса, фонд лесовосстановления, лесные питомники и плантации, вырубки, гари, прогалины, пустыри и др.) или 88%, нелесные земли – 0,7 млн га (уголья, земли специального назначения, сенокосы, пастбища, дороги и просеки, усадьбы, сады и др.) или 12%.

Все леса по хозяйственному назначению и функциональным особенностям делятся на несколько групп. Первая группа – защитные (водоохранные, почвозащитные, санитарно-гигиенические, заповедные) леса, в которых вырубка леса запрещена. Они занимают 2,2 млн га или 38% лесного фонда. Вторая группа – эксплуатационные леса в многолесных районах, в которых производится основная промышленная рубка леса, и воспроизводится большая часть лесонасаждений. Они занимают 3,5 млн га (62%). Резервные леса отсутствуют.

Основными лесообразующими породами в светлохвойных лесах являются сосна обыкновенная и лиственница Сукачева, в темнохвойных лесах – ель сибирская, пихта сибирская, в широколиственных лесах – дуб черешчатый со спутниками и липа мелколистная, в мелколиственных лесах – береза повислая и осина.

В центральной части Южного Урала и на восточных склонах преобладают сосновые, сосново-березовые леса. На западных склонах Урала эти леса уступают место широколиственным лесам.

Леса Башкортостана, в основном, образованы 13 видами деревьев. Это следующие породы: береза (26,2% от общей площади лесов), липа (21,7%), сосна (15,7%), осина (15,5%), дуб (5,6%), ель (5,2%), клен (3,4%), ольха серая (2,8%), пихта (1,0%), листвен-

ница (0,9%), вяз и ильм (0,8%), ольха черная (0,7%). Они занимают вместе 99,7 % земель, покрытых лесной растительностью [21, с. 69].

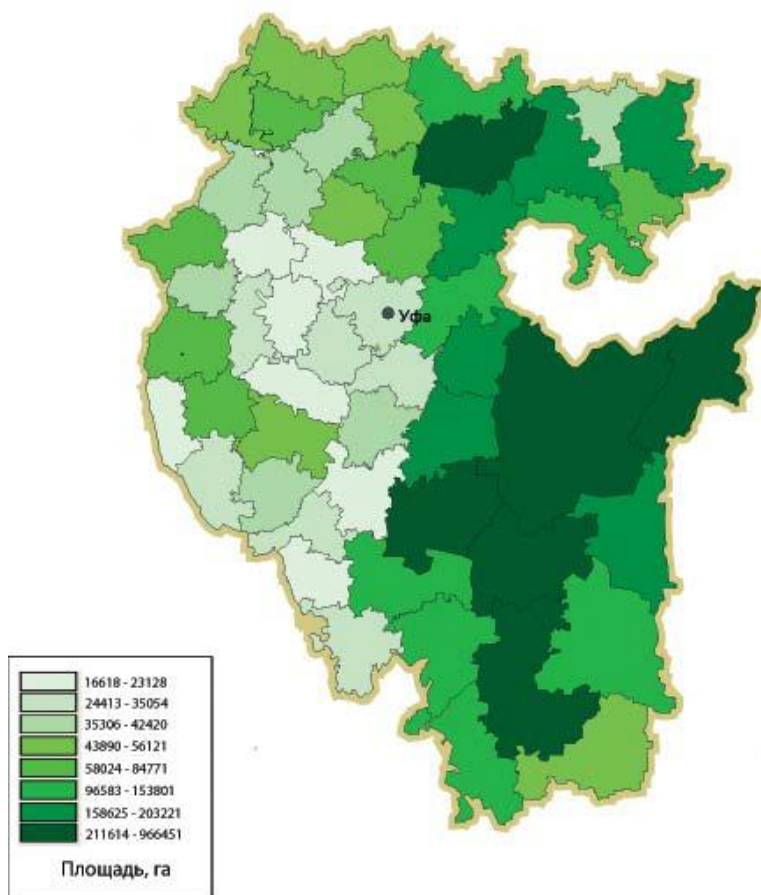


Рис. 4. Группировка муниципальных районов Республики Башкортостан по площади лесов

Леса разнообразны по своему составу: хвойные (ель, пихта, сосна, лиственница), широколиственные (липа, дуб, клен, ильм, вяз), мелколиственные (береза, осина, ольха, ива). Около 80% лесопокрытой площади приходится на лиственные породы, более

20% - хвойные. Мелколиственные леса рассеяны по всему Башкортостану. По генезису они представлены как первичными видами, так и вторичными. Хвойные леса образованы из светлохвойных (сосна, лиственница) и темнохвойных (пихта, ель) пород. Хвойные леса распространены на Южном Урале и северо-восточной части республики.

Мягколиственные породы (береза, осина, липа) занимают 67,7%, хвойные – 22,7%, твердолиственные (дуб, клен) – 9,6% (10% и 9% соответственно) всей лесопокрытой площади. Произошло ухудшение видового состава лесов Башкирии по сравнению с началом 2000-х годов. Однако, в последние годы возросла площадь молодняка.

В большинстве муниципальных районов преобладают мягколиственные породы. Исключение составляют Белорецкое и Кананикольское лесничества, где хвойные занимают 50,4% и 50,2% (Белорецкий и Зилаирский районы). Наибольшая доля твердолиственных пород в Зианчуринском (40%), Хайбуллинском (31%), Кугарчинском (30%) и Стерлитамакском (29%) лесничествах.

Особенно привлекательны для развития туризма хвойные леса. Преобладающей хвойной породой в республике является сосна, на долю которой приходится 69% площади и более 60% запасов древесины хвойного хозяйства.

Сосновые леса благодаря малой требовательности к теплу, к влаге, почвам, исключительной пластичности корневой системы занимают территории с весьма широкой амплитудой условий внешней среды от болот до лесостепи. Основной областью развития сосновых лесов являются центральные хребты Южного Урала, где сосредоточено 70% всех сосновых лесов республики. В поясе низких предгорий западного склона Южного Урала насчитывается еще 23 тыс. га сосновых лесов. Островные сосновые леса в пределах Бугульминско-Белебеевской возвышенности приурочены к двум территориям региона: север возвышенности – окрестности сел Шаран и Бакалы и средняя часть возвышенности – окраины г. Белебей. Большие площади сосновых лесов приурочены к северо-западу республики – в Дюртюлинском, Калтасинском и Краснокамском районах. В пределах Уфимского плато сосновые леса с площадью более 20 тыс. га расположены в Мечетлинском, Дуванском, Салаватском районах. В целом по административным рай-

онам РБ по сосновым насаждениям выделяются Белорецкий, Бурзянский и Зилаирский районы, на долю которых приходится 57% площади.

Еловые леса занимают 23,2 %, пихтовые – 3,8 %, лиственничные – 3,9 % от площади хвойного хозяйства. Темнохвойные леса расположены в горной части Южного Урала, выделяются два больших ареала. Это Уфимское плато и север Белорецкого района. В результате усиленной вырубki этих лесов за последние 50 лет их площадь сократилась на четверть. Южноуральские елово-пихтовые леса распространяются в пределах абсолютных высот 700-1 100 м [35, с. 155]. Больше всего площадей темнохвойные леса занимают в Аскинском, Караидельском, Белорецком, Нуримановском, Дуванском районах.

Анализ географии размещения лесных ресурсов показывает, что 80 % лесов расположено в горной части РБ. Эти леса имеют не только туристско-рекреационное значение, они еще – гидрологический фон не только республики, но и России, так как именно здесь берут начало важнейшие реки: Белая, Уфа, Юрюзань, Сим, Урал, Сакмара, Ай, Уй, Миасс и др. Леса Южного Урала выполняют водоохранную, водосборную, почвозащитную, рекреационную роль. Бережное отношение к ним и их охрана – важнейшая задача на сегодняшний день.

Для развития туризма особенно важно наличие водоохраных, почвозащитных, санитарно-гигиенических, заповедных лесов. Они занимают 1,4 млн га (25% всех лесов).

Наличие богатой фауны также является фактором развития туризма. Географическое положение Республики Башкортостан на границе Европы и Азии, разнообразие природных условий, наличие сохранившихся естественных ландшафтов обусловили многообразие животного мира. На ее территории встречаются европейские и азиатские виды, северные представители фауны соседствуют с южными. Ресурсы животного мира РБ включают более 17 тыс. видов, в том числе 120 – моллюсков, около 5 тыс. – членистоногих, 40 – рыб, 10 – земноводных, 10 – пресмыкающихся, 288 – птиц, 77 – млекопитающих [36, с. 478]. Некоторые виды отнесены к редким и исчезающим животным и занесены в Красную книгу Республики Башкортостан: 18 видов млекопитающих, 49 – птиц, 7 – рыб, 3 – земноводных, 6 – рептилий, 29 – беспозвоночных жи-

вотных, 27 – насекомых. Список насчитывает 112 видов. Отдельно выделены 71 вид фауны, нуждающихся в особом внимании: 7 – млекопитающих, 34 – птиц, 1 – пресмыкающихся, 1 – земноводных, 5 – рыб, 23 – насекомых.

Многие виды животных имеют обширный ареал обитания, однако ареалы некоторых европейских видов ограничены Уральскими горами. Так, по территории РБ проходит восточная граница распространения ряда видов рыб: ручьевой форели, европейского хариуса, судака, берша, сазана, голавля, подуста, жереха, чехони, быстрянки, леща, густеры, обыкновенного сома и др. Северная граница ареала южной малой колюшки достигает озера Яктыкуль. Уральскими горами ограничено распространение прудовой и травяной лягушек, краснобрюхой жерлянки и гребенчатого тритона. Только в южной части РБ изредка встречаются болотная черепаха и степная гадюка. В Башкирском Зауралье зарегистрированы огарь, черный турпан, белая куропатка, шилоклюква, кречетка, белокрылый жаворонок, каменка-плясунья, малая мухоловка, а в Башкирском Предуралье – пеночка-трещотка, крапивник; другие птицы имеют широкий ареал. Только в южных районах встречаются такие виды млекопитающих, как пищуха малая, хомяк серый и Эверсмана. На левобережье реки Белая обитает рыжеватый или большой суслик.

Для увеличения ресурсов животного мира в Башкортостане осуществляется акклиматизация белого амура, пеляди, рипуса, сига-лудогы, толстолобика, норки американской, ондатры и реакклиматизация бобра речного, марала, сурка обыкновенного. Имеются и случайные поселенцы – в озере Асликуль игла-рыба, в некоторых водоемах ротан-головешка. Большинство видов животных распространено по всей территории Башкортостана.

Из беспозвоночных животных насекомые наиболее многочисленны и имеют большое хозяйственное значение. Жуки и двукрылые составляют две пятой насекомых. Среди них необходимо особо выделить дикую башкирскую пчелу «бурзянку», охраняемую в заповеднике «Шульган-Таш». Все, что связано с «бурзянкой», становится туристским брендом Башкирии.

В водоемах республики обитает более 45 видов водных биологических ресурсов. Туризм с целью рыбалки может стать одним из популярных направлений сферы гостеприимства. Для веде-



ния промышленного рыболовства в пользовании находится 68 рыбопромысловых участков, из 145 участков включенных в «Перечень рыбопромысловых участков на рыбохозяйственных водоемах Республики Башкортостан». Для ведения товарного рыбоводства отведено 15 рыбопромысловых участков, из них шесть находится в пользовании. Ежегодно в РБ отлавливается около 700 т рыбы (в основном в искусственных водоемах). Охраняемыми видами являются стерлядь, таймень, хариус, форель и др.

Мир птиц Башкортостана включает 215 видов постоянно или редко гнездящихся. Некоторые виды птиц являются охотничье-промысловыми. Они служат объектами спортивной охоты и привлекают туристов.

Охота является видом приключенческого туризма и имеет экономическое, экологическое, культурно-оздоровительное значение. Башкортостан не относится к промысловым районам, поэтому промысловая охота здесь не производится. Охота осуществляется в целях любительских и туристских, спортивных, в научных, а также для регулирования численности диких животных.

Таким образом, Республика Башкортостан на современном этапе обладает значительным потенциалом туристско-рекреационных ресурсов. Полное, эффективное и одновременно бережное использование туристско-рекреационных ресурсов является важным фактором развития туристского бизнеса и важнейшей социально-экономической задачей в республике.

### **1.3. Демографические факторы развития туризма в Республике Башкортостан**

**Демографическая ситуация в республике.** На современном этапе для человека туризм становится нормой жизни. Это одно из эффективных средств для удовлетворения биологических потребностей человечества, приобретающее в настоящее время все более массовый характер. На развитие туризма оказывают влияние многие факторы, мы остановимся на одном из них, демографическом. Рассмотрим демографические аспекты развития туризма в Республике Башкортостан. В ряде предыдущих работ авторов были исследованы демографическая структура населения, естественного прироста, миграционного движения, последствия развития

демографической ситуации и прогнозирования ситуации [37, 38, 39, 40, 41].

Демографические факторы существенно влияют на развитие туризма. Изменения численности населения, состава и демографической структуры и социальной модели народонаселения в более развитых странах вызывают у все большего числа людей потребность использовать свободное время и доход на путешествие.

На развитие туризма активно влияет рост численности населения, особенно городского. Население городов, по мнению исследователей, отличают стресс, замкнутость, отсутствие контактов с людьми, отрыв от природы. Именно поэтому туризм для жителей городов представляет собой поиск гармонии и душевного равновесия.

К началу 2020 г. численность постоянного населения Республики Башкортостан составила 4 037 811 человек. По сравнению с 1 января 2019 г. наблюдается снижение численности постоянного населения Республики Башкортостан (Башкирии) на 12854 человек (на 0,3%). Плотность населения — 28 человек / км<sup>2</sup>. В 19 регионах РФ естественный прирост населения оказался положительным, в двух регионах (Санкт-Петербург и Татарстан) нулевым, в остальных регионах зафиксирована отрицательная динамика.

В 2017 г. в республике прервался период естественного прироста, который продолжался с 2009 г. В совокупности с миграционной убылью это привело к снижению численности населения.

Начиная с 2017 г. по данным Башкортостанстата происходит снижение численности родившихся: 49 260 человек в 2017 г. по сравнению с 55 628 человек в 2016 г. За 2018 г. также наблюдается негативная динамика: численность родившихся составила около 47 тыс. человек. За 2019 г. родилось 42 тыс. детей, что на 10,5% ниже уровня 2018 г. Данная тенденция отразилась на общих показателях естественного прироста – в республике наблюдается превышение числа умерших над числом родившихся. Снижение родившихся по республике происходит за счет городского населения: в 2017 г. родилось на 6900 детей меньше, чем в предыдущем. В сельских населенных пунктах численность родившихся, напротив, выросла на 600 человек. Ту же тенденцию отражает относительный показатель: 12,3 родившихся на 1000 населения в 2017 г. в сельской местности по сравнению с 11,8 в 2016 г. Более содержа-

тельным показателем, характеризующим интенсивность рождаемости, является суммарный коэффициент рождаемости (СКР). Научно обоснованное значение данного показателя, достаточного для простого воспроизводства населения, – 2,15 в расчете на одну женщину репродуктивного возраста.

За 2017 г. суммарный коэффициент рождаемости в Республике Башкортостан составил 1,696 (по России – 1,621). Согласно данным Росстата, только в одном субъекте России значение СКР за 2017 г. превысило показатель прошлого года (Республика Ингушетия), в остальных регионах наблюдается отрицательная динамика этого показателя, в том числе в регионах Приволжского федерального округа [42].

Таким образом, отмечается тенденция снижения численности постоянного населения республики на 0,2-0,5% ежегодно, в городах - механический прирост, в сельской местности - естественная убыль и отток населения (рис. 5). Отмечается достаточно низкий уровень незарегистрированной брачности, а также изменения в соотношении заключения браков и их расторжения в сторону сокращения количества разводов.

Итог естественного движения и миграции населения за 10 месяцев 2019 года сложился в республике с отрицательным результатом и составил - 10122 человека (рис. 6).

Тенденции миграционных процессов в Республике Башкортостан характеризовались следующим образом:

- с 2013 по 2016 гг. растет общая миграционная убыль населения, в 2017 г. она сократилась, однако в первой половине 2018 г. усилилась;

- с 2011 по 2016 гг. миграционный обмен с регионами России сопровождался снижающейся убылью, которая в 2017 г. возросла; за январь–июль 2018 г. она сократилась;

- международная миграция имела неустойчивый характер, сначала наблюдался постоянный положительный баланс, объемы которого с 2013 г. сокращались и привели к отрицательному сальдо в 2016 г.; для 2017 г. характерен значительный положительный миграционный прирост. Однако в январе–июле 2018 г. вновь наблюдается отрицательное сальдо – 1848 человек.

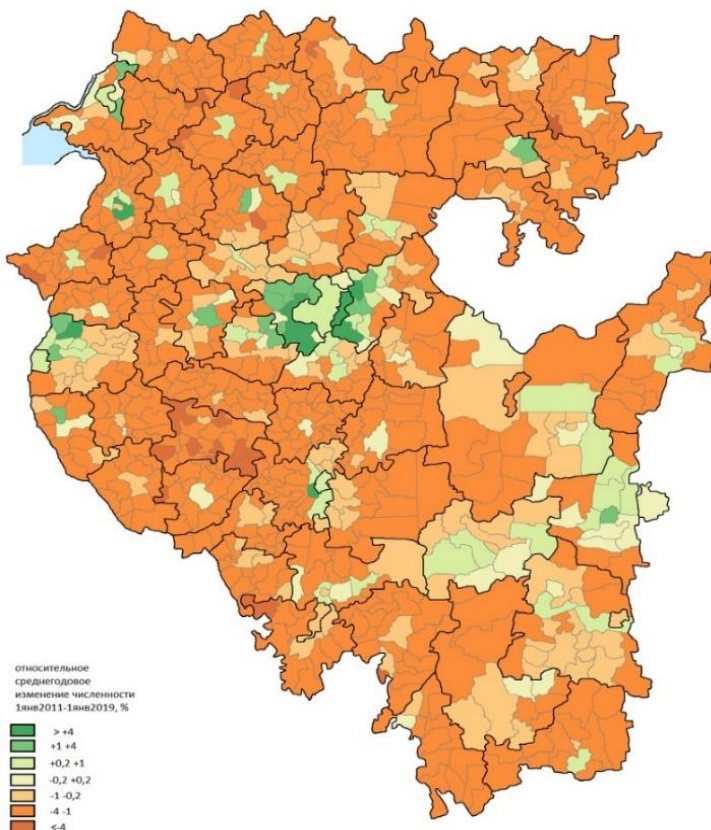


Рис. 5. Динамика численности населения Республики Башкортостан в 2011-2019 гг. [43]



Рис. 6. Динамика естественного движения населения в РБ [43]

С января по октябрь 2019 года число уехавших за пределы республики составило 41,5 тыс. человек. При этом сменили свое прежнее место жительства на Республику Башкортостан 37,3 тыс. человек, еще 79,8 тыс. человек переехали из одного населенного пункта республики в другой. Общий объем миграционного потока за 10 месяцев составил 238,5 тыс. случаев.

В свою очередь, Башкирию в 2019 г. успели покинуть 4216 человек – это на 2432 человека меньше, чем в 2018 г. за период с января по октябрь. Подчеркнем, что этот показатель выше среднероссийского уровня. Всего за 10 месяцев 2019 г. республику покинули 121344 человека, прибыли в нее 117128 человек. Миграционный прирост при этом наблюдается в 12 муниципальных районах и в трех городах - Уфе, Кумертау и Нефтекамске.

Исходя из показателей миграции, наибольшее число людей покинуло республику в июне 2019 года. Тогда же число прибывших в субъект было максимальным. При этом в общем объеме передвижений постоянная миграция составляет 49,8%, а удельный вес лиц, имеющих временную прописку на срок от 9 месяцев, составил 50,2%. Уезжают из республики люди в молодых возрастах (рис. 7).

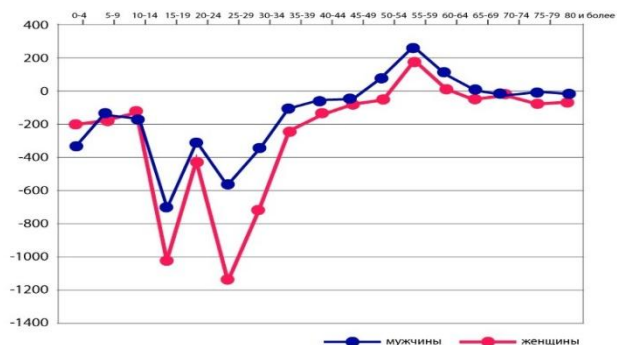


Рис. 7. Повозрастные показатели миграции РБ в 2018 г., человек [43]

Оказалось, что чаще всего одно место жительства на другое в пределах Башкирии меняют по причинам личного и семейного характера (18604 человека). Далее идут те жители Башкирии, кото-

рые, к примеру, переезжают из района республики в город в связи с учебой (6845 человек), в связи с работой (3074 человека) и в связи с возвращением на родину (1820 человек).

Из них больше всего – по личным и семейным обстоятельствам (8686 человек), в связи с работой (5889 человек), вернувшиеся на родину после временного проживания в республике (5812 человек), в связи с учебой (3225 человек) и вернувшиеся на прежнее место жительства (496 человек). Как правило, уроженцы Башкирии покидают республику чаще всего в поисках большого заработка.

Отметим, что заметная миграция наблюдается в г. Сибай, где с ноября 2018 г. сложилась неблагоприятная экологическая ситуация, связанная со смогом и сибайским карьером. За 10 месяцев 2019 г. в негласную столицу башкирского Зауралья прибыли 1638 человек, а покинули город 1955 человек. Отметим, что в прошлом году миграция в Сибайе оказалась с «плюсом» - в город прибыли на 45 человек больше, чем покинули его.

На миграционные процессы нужно смотреть в динамике и в сравнении с другими регионами. В Башкортостане миграционную ситуацию можно оценить как среднюю в сравнении с другими субъектами РФ (рис. 8). Республика занимает средние позиции как в целом по России, так и по Приволжскому федеральному округу. В ПФО единственным регионом, в котором наблюдается положительный миграционный прирост, является Татарстан. Башкортостан часто сравнивают с Татарстаном. Однако Татарстан является реципиентом, притягивающим население с многих регионов Урало-Поволжья. Если же сравнивать республику с остальными регионами ПФО, например, с Мордовией или Оренбургской областью, то в Башкирии практически вдвое меньше отток населения в другие российские регионы. Коэффициент миграционного прироста/убыли в Башкортостане значительно меньше, чем в указанных субъектах. Если в 2017-2018 годах этот показатель в РБ был равен -19 на 10 тысяч человек, то в Мордовии и Оренбургской области он варьировался от -40 до -60 на 10 тысяч человек. В целом динамика процессов в сфере межрегиональной миграции в республике имеет небольшой позитивный тренд – в 2012-2013 годах интенсивность межрегиональной убыли была значительно больше и коэффициент доходил до -24 на 10 тысяч населения.

В плане международной миграции ситуация в РБ несколько ухудшается, как и в целом по России: в 2016, 2018 гг. международная миграция впервые в республике имела отрицательные значения. Оперативные итоги 2019 г. также показывают убыль в сфере международной миграции, однако она почти вдвое меньше, чем в прошлом году.

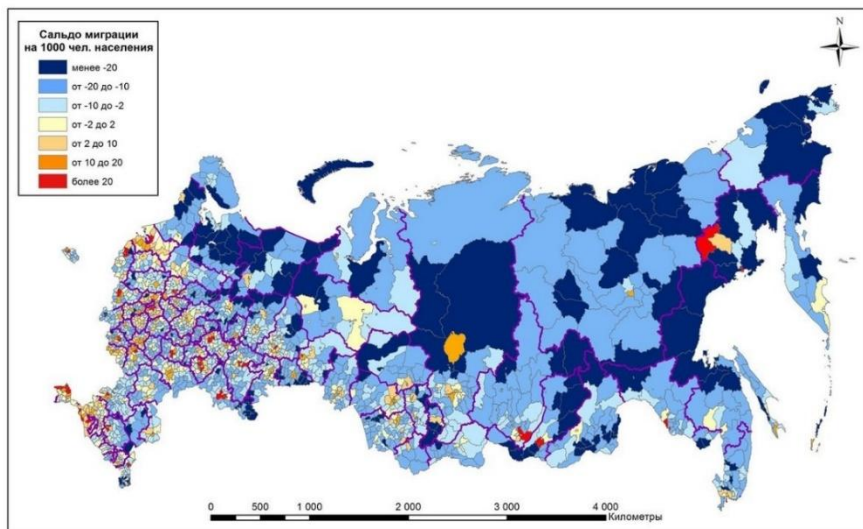


Рис. 8. Сальдо миграций по регионам России в 2018 г. [43]

Миграционные процессы в республике отличаются общим оттоком населения из районов в центральную часть и в другие регионы страны – преимущественно в крупные города-миллионники. Наибольшей процент из мигрирующих масс составляет трудоспособная молодежь в возрасте 18-30 лет. Однако в сравнении с другими регионами Урало-Поволжья все показатели миграционных процессов имеют более благоприятную «картину», так как во многих субъектах показатель оттока достигает особенно высоких значений.

В большинстве стран мира наблюдается тенденция изменения соотношения свободного и рабочего времени. Происходящее сокращение рабочего времени одновременно сопровождается одновременно с повышением интенсивности труда и вероятности возникновения стрессовой ситуации. Для восстановления и под-

держания трудоспособности активно используются средства туризма. В современном распределении свободного времени в жизни людей обозначились два главных направления — разделение отпускного периода и рост краткосрочных поездок, таким образом, путешествия становятся краткосрочными, но более частыми.

Помимо этого, туризм развивается под влиянием таких факторов, как увеличение среднего возраста населения общества, более позднее вступление в брак, повышение доли людей, проживающих обособленно, увеличение доли работающих женщин, увеличение возраста рождения первого ребенка, рост числа бездетных семейных пар.

Общая для республики и страны в целом тенденция — уменьшение доли населения, состоящего в браке. За межпереписной период в Башкирии это уменьшение составило 13 человек из каждой тысячи (с 602 до 589 человек).

Башкортостан относят к территориям с достаточно низким уровнем незарегистрированной брачности. Доля пар, находящихся в сожительстве, увеличивается по мере снижения возраста состоящих в браке. Более 50% уже состоящей в браке молодежи (до 19 лет) указали, что они находятся в незарегистрированном браке. По данным опроса, проведенного в Башкортостане в 2015 г., около 41% респондентов продемонстрировали положительные отношения к незарегистрированному браку, 20 % — нейтральное.

В настоящее время острым вопросом в семейной сфере становится устойчивость заключаемых браков. За последние 20–30 лет заметно изменилось соотношение браков и разводов. По итогам 1980 г. в Республике Башкортостан на каждую 1000 браков приходился 231 развод, в 1990 г. это соотношение составляло уже 293 [44]. В 2015 г. в Республике Башкортостан на 1000 браков приходилось 511 разводов. Согласно социологическим данным, в 2015 г. 4,5% разводов приходилось на пары, не отметившие первую годовщину семейной жизни, и 9,9% — с длительностью брака в один год. Чаще всего распадались браки после 2–4 лет совместного проживания (26,4% от всех разводов) и после 5–9 лет (25,1%). Достаточно высокий удельный вес разводов после 20 и более лет брака — 14,3%. Наибольшее влияние на распад семей оказывают «материальные и финансовые трудности» и «пьянство, алкоголизм». Значительная часть распавшихся брачных пар имели общих несо-



вершеннолетних детей. По итогам 2015 г. такие пары составили почти 49% от всех разводов, или 7771 единицу, в них проживало 10861 несовершеннолетний ребенок.

Увеличение средней продолжительности жизни и снижение рождаемости привели к увеличению удельного веса пожилых людей (в 1999 г. в мире насчитывалось 595 млн людей пожилого возраста).

Особая тема для российского пространства – продолжительность жизни мужчин и женщин. Разница между ожидаемой продолжительностью жизнью мужчин и женщин в 2017 г. составила по России 10,13 лет, в Республике Башкортостан – 10,97 лет. При этом ситуация с разницей в ожидаемой продолжительности жизни мужчин и женщин пока остается хуже, чем в 1990 г., как для всего периода жизни, так и для отдельных возрастов, в том числе 65 и старше. Возрастная интенсивность смертности мужской части населения выше во всех возрастных группах, но особенно гендерные различия начинают проявляться с 20 лет и старше, когда интенсивность смерти мужчин в среднем в 2,5–3 раза выше женской. Распределение по вкладу основных причин смерти не меняется. Среди причин смерти наиболее распространенными остаются болезни системы кровообращения – 41,1%, новообразования – 14,6%, внешние причины – 9,2%.

Именно туризм в пожилом возрасте является мегапривлекательным для компаний индустрии туризма, так как население старше трудоспособного возраста обладает неограниченным свободным временем и достаточно высокой покупательной способностью. ЮНВТО, учитывая важность этого сегмента рынка, провела конференцию по вопросам развития туризма для «лиц третьего возраста», по результатам которой был разработан ряд рекомендаций для работников туристической индустрии, а именно: в программах для данной группы туристов предусмотреть экстраординарные меры безопасности; медицинскую страховку; правильное, адаптированное питание; определенные культурные мероприятия; пешие прогулки; соответствующие возрасту физические нагрузки; предоставление ясной и четкой информации об условиях организации отдыха.

Кроме того, отметим, такие изменения, как широкое вовлечение женщин в сферу общественного труда, имеющее отношение

к туризму. Женщины активно стремятся построить карьеру в таком секторе, как туризм. Это, соответственно, часто приводит к тому, что женщины позднее вступают в брак и рожают детей. Кроме того, получение материальной независимости приводит к тому, что быстрыми темпами растет число женщин, которые путешествуют с деловыми целями. Туристские компании могут попытаться учесть особые требования такой группы потребителей.

**Трудовые ресурсы в туристской деятельности.** Труд — это сознательное раскрытие физической и духовной энергии человека, направленной на получение доходов для удовлетворения своих потребностей. Это широкое понятие охватывает состояние здоровья и физическую силу, образование и профессиональные навыки людей.

Количество труда как фактора, определяющего экономическую сторону вопроса, чаще всего измеряется численностью населения в трудоспособном возрасте и продолжительностью времени, затраченного на работу. Качество трудовых ресурсов оценивают с помощью такого показателя, как профессиональные знания и навыки, которые люди постоянно улучшают, проходят обучение и переобучение, посещают мастер-классы и так далее. Можно также определить уровень их способностей и а так же стимулирование и степень заинтересованности в труде. Предпринимательство - способность заниматься экономической деятельностью, связанной с определенным риском — часто рассматривается в качестве значимого фактора производства.

Туризм это достаточно трудоемкий сектор мировой экономики. В 1994 г. Секретариат Организации экономического сотрудничества и развития (ОЭСР) распространил среди стран-членов анкету «Туризм и занятость». Полученная информация была обобщена, результаты обследования опубликованы. В 1993 г. в туризме работало в Германии 1,8 млн человек (6,5% от общего числа занятых в экономике страны), Испании 1,4 млн (9,1%), Франции 1,2 млн (4,8%), Японии около 1 млн (1,6%). Доля занятых в туризме неуклонно повышается. Помимо собственно туристской деятельности по обслуживанию посетителей, значительного объема труда требуют предприятия сопряженных с туризмом отраслей экономики: торговли, строительства, сельского хозяйства и пр. [45].

Главной особенностью труда в сфере туризма является в

его неквалифицированном характере. Современные технологии слабо затронули туризм, хотя тенденция к внедрению существует; как и прежде, производственный процесс основан на ручном труде и прямом контакте обслуживающего персонала с клиентами. Всего 80% занятых в туризме составляет неквалифицированная рабочая сила. Значительная ее часть — женщины. Крайне редко занимая ответственные должности, они выполняют преимущественно простые операции по уборке помещений, домоводству, приготовлению пищи и напитков, преобладающие в гостиничном и ресторанном хозяйстве. В Австралии, Бельгии, Франции, Швейцарии на долю женщин приходится более половины всех занятых в туризме, тогда как в остальных секторах экономики — лишь треть.

В сфере туризма широко применяется труд молодежи и иностранных рабочих. В странах Европы каждый третий молодой человек в возрасте от 16 лет до 21 года вовлечены в сферу обслуживания путешественников.

Также отметим такую особенность рынка труда в туристском секторе, как невысокая заработная плата, относительно длительная рабочая неделя со специальным режимом работы и графиком, незаметное участие профсоюзов в жизни коллектива. Приведем пример, в Израиле, достаточно развитом государстве, общественно полезная деятельность в гостиничном и ресторанном хозяйстве считается самой низкооплачиваемой. Оплата труда горничных, официантов, портье, швейцаров более чем в два раза отстает от среднеоплачиваемого уровня по стране. Система премирования, надбавок, оплаты сверхурочных часов, выходных дней, действующая в туризме и пр. существенно отличается от других отраслей экономики и не может кардинально изменить положение дел на рынке труда.

Отрицательное влияние оказывает такой фактор, как сезонность и большая продолжительность рабочей недели. В последние десятилетия она значительно сократилась, сама организация труда в Европе остается прежним. Относительная простота и легкость работы, заключающейся только в присутствии, столь необходимым при обслуживании туристов, должны компенсироваться большим количеством рабочих дней и часов. В отдельных случаях рабочая неделя в туризме более 40 часов, в то время как в других секторах экономики трудящиеся ряда стран добились ее снижения

до 35 часов.

Все это приводит к высокой текучести кадров. В гостиничном и ресторанном хозяйстве Великобритании 40% занятых увольняются после одного года работы, а во Франции среди обслуживающего персонала преобладает молодежь по временным контрактам.

Международная организация труда (МОТ) выделяет три основные формы занятости в туризме:

- сезонная работа, обусловленная циклическими колебаниями деловой активности. Дополнительный спрос на рабочую силу предъявляется, как правило, в летние месяцы, в период наплыва отдыхающих. В сезон «пика» персонал отелей увеличивается в Греции в 3 раза, в Ирландии - в 1,5 раза, Испании - на 30%. С сокращением туристских потоков происходит массовое его высвобождение, и проблема безработицы встает с новой остротой;

- неполный рабочий день — широко распространенная форма занятости в гостиничном и ресторанном хозяйстве развитых стран. Она имеет ряд преимуществ: с одной стороны, позволяет включить в сферу труда те категории экономически активного населения (в частности женщин и студентов), которые совмещают работу в туристском секторе с деятельностью иного рода, с другой — придает необходимую гибкость и оперативность процессу производства туристских товаров и услуг (например, при посменной организации круглосуточной работы). В разных странах доля занятых неполный рабочий день варьируется от 12 до 52% общей численности работников в гостиничном бизнесе;

- временная работа на период краткосрочной деловой активности (на выходные дни, при проведении выставок, ассамблей и т.д.).

Важную роль в обеспечении туристских предприятий необходимыми кадрами, а трудоспособного населения работой играют фирмы по найму временных работников. На Западе служба занятости оказывает посреднические услуги гражданам в трудоустройстве, зачисляя их в свой штат, а затем предоставляя в распоряжение предприятий и организаций. Они часто привлекаются для исполнения служебных обязанностей временно отсутствующего работника; замещения вакансий на период подбора кадров; проведения работ, ограниченных во времени, но без четко определенной

даты завершения, а также при временном расширении хозяйственной деятельности предприятия, обусловленном колебаниями потребительского спроса. Наряду с поиском рабочих мест и трудоустройством эта служба осуществляет подготовку и переподготовку кадров, помогает заключить трудовые контракты, производит оплату выполненных работ и пр. Она позволяет гражданам приобрести профессиональные навыки и открывает доступ к рынку рабочей силы, что в некоторой степени компенсирует нестабильный характер предлагаемой работы.

В туризме действуют три главные системы оплаты труда. Одна из них основана на «чаевых» и иных добровольных вознаграждениях, выплачиваемых клиентами непосредственно обслуживающему персоналу. Они обычно составляют 10% от суммы, указанной в счете. Традиционно связанная со сферой услуг, эта система, однако, постепенно уходит в прошлое. Правительства ряда стран выступают против сохранения подобной практики, которая может служить поводом для снижения уровня заработной платы на предприятиях сферы обслуживания.

Вторая система, основанная на долевом участии в продажах и оказании услуг, создавалась как альтернативная предыдущей форме оплаты труда. Она исходит из прямой зависимости размера вознаграждения от результатов работы фирмы, повышая материальную заинтересованность работников в увеличении объема предоставляемых услуг. Доля их участия колеблется от 5 до 15%, в отдельных случаях достигая 20% взимаемой с клиента платы.

Наконец, на предприятии может быть установлена фиксированная заработная плата. В последние десятилетия эта форма вознаграждения получила распространение среди работников туристских фирм, отелей и ресторанов, не вступающих в прямой контакт с клиентами. Она широко применяется в Кубе, Нидерландах и Новой Зеландии.

Во многих странах мира, таких как Германия, Швеция, Швейцария, Испания, Турция, Польша, Индонезия, Танзания, одновременно используются две системы оплаты труда. Наряду с минимальной заработной платой работнику выплачивается процент от прибыли, зависящий от доли участия. И хотя ряд общественных организаций выступают против установления минимальной заработной платы, ограничивающей рост занятости, им пока

не удастся достичь поставленной цели.

Производительность и соответственно рыночная стоимость труда (зароботная плата) в значительной степени определяются инвестициями в человеческий капитал. Наиболее очевидным и, вероятно, самым важным направлением такого рода вложений является образование.

Подготовка кадров для сферы туризма осуществляется в соответствии с образовательными стандартами, в основу которых положены перечень туристских профессий и квалификационные требования (профессиональные стандарты) к должностям работников туристской индустрии. В 1999 г. Постановлением Минтруда России были утверждены новые профессиональные стандарты в туризме, отвечающие современным международным требованиям. Работа над ними велась в рамках проекта ЕС/ТАСИС «Укрепление учебной базы для индустрии туризма». В нем принимала участие большая группа специалистов: ведущие западные эксперты в данной области, представители туристского бизнеса и профильных учебных заведений Москвы, Санкт-Петербурга и Сочи.

Важнейшим этапом работы над профессиональными стандартами стали экспертные опросы руководителей туристских фирм, гостиниц и органов управления туризмом. Они позволили узнать мнения практиков и учесть их пожелания при составлении документа, обеспечив тем самым связь образования с туристской индустрией.

Новые стандарты определяют весь комплекс требований, предъявляемых к работникам туристского и гостиничного бизнеса. Разработанные в европейском формате, они включают перечень не только должностных обязанностей, но также навыков и знаний, необходимых для их выполнения.

Составление и принятие документа «Квалификационные требования (профессиональные стандарты) к основным должностям работников туристской индустрии» явились важной вехой на пути создания нормативной базы подготовки туристских кадров, отражающей реальные потребности рынка труда в Российской Федерации.

**Этнокультурная среда** – это совокупность характеристик региональных и национальных культур. Посещение других стран с целью ознакомления с жизнью других народов часто само по себе

выступает мотивом путешествия.

Этнокультурная среда проявляется в самом внешнем облике городов и местностей других стран – в характере застройки, типе домов, жилищ, в форме городских улиц, в поведении людей, зачастую в их одежде и т. д. При вступлении в контакт с людьми визуальные впечатления обогащаются другими – представлениями о манере общения, речи. Если удастся завязать разговор на известном обоим сторонам языке, то можно в какой-то мере почувствовать иной менталитет. К более явным признакам иной этнокультурной среды относятся традиции, обычаи, изделия народных промыслов – все это становится целью специальных поисков, которые предпринимают туристы, стремящиеся глубже окунуться в иную этнокультурную среду.

В принципе, любая иная этнокультурная среда представляет интерес. Иногда интересно, как живут родственные народы – близкие по происхождению, но другие. Например, русские могут испытывать такой интерес к жизни западных или южных славян, американцы – к жизни европейцев (к этому добавляется еще и ностальгический мотив, поскольку американская цивилизация как бы вышла из европейской). Но особенно большой географический стресс человек испытывает, когда оказывается в принципиально другой обстановке – христианин перемещается в мусульманский или буддистский мир, турист из экономически высокоразвитой страны приезжает познакомиться с жизнью какого-то племени, ведущего простое существование в единстве с природой. В целом такие макрокультурные контрасты прослеживаются между так называемыми цивилизационными регионами мира, региональными культурами, или цивилизациями.

Важно проводить различие между понятиями «цивилизация» как тип региональной культуры, и «цивилизованность» - последнее предполагает какую-то сравнительную оценку с точки зрения того ступеньки общественного прогресса, на который находится некоторый народ или отдельный человек. Если в последнем отношении, например, народы Европы ушли далеко вперед от аборигенных народов Океании, то в первом – их культуры следует рассматривать как рядом стоящие, без сравнения по «уровню развития». Культура народов Океании может быть не менее интересна, чем, скажем, английская, и те же англичане могут предпринять

дальние путешествия, чтобы с ней познакомиться.

Этнографический туризм основан на интересе туристов к подлинной жизни народов, народным традициям, обрядам, творчеству и культуре. В современном слишком унифицированном мире человек стремится к самоидентификации, ищет и изучает свои этнические корни для того, чтобы почувствовать себя особенным, обладающим глубинной историей и собственными культурными традициями. Познание собственной и других культур, а также этнических особенностей позволяет ему составить целостную картину многогранного мира народов и народностей, уникальных в своей индивидуальности. Этнографический туризм способствует формированию тесных связей, культурному обмену представителями этих народов, формированию толерантности, включению культур в мировое наследие. В Уральском регионе проживает большое количество различных народов, имеющих свои уникальные традиции, обычаи, обряды. Следует развивать эту сферу еще и потому что наши народы являются неисчерпаемым туристским ресурсом, нужно только убедить людей в их уникальности, которая может приносить существенный доход. Кроме того, развитие этнографического туризма способствует сохранению национальной самобытности, помогает людям интересоваться своей родной культурой и историей. Туристы будут познавать другую культуру, не выезжая за пределы своей страны, региона. Это существенно экономит расходы, т. к. большая часть стоимости тура – это затраты на транспорт.

Башкортостан — родной дом для представителей более 100 национальностей. Развитию самобытных культур народов, проживающих на территории республики, способствуют реализация целого комплекса государственных программ, таких как «Народы Башкортостана» на 2003-2012 годы, Программа сохранения, изучения и развития языков народов Республики Башкортостан, Программа по изучению, возрождению и развитию фольклора народов Республики Башкортостан. Новым направлением в сохранении культурных традиций и возрождении национального самосознания стало открытие в республике историко-культурных центров.

Историко-культурные центры Республики Башкортостан - это комплексы, характеризующиеся компактным проживанием исторически сложившихся этнических групп с высокой степенью



сохранности культурного наследия (Сайтбаба, Золотоношка, Мишкино, Новые Татышлы, Килимово, Максим Горький, Балтика, Алексеевский, Никольский храм, Суук Чишма), характеризующего данную группу, а также в достопримечательных местах, связанных с выдающимися личностями (Надеждино — Аксаковский, Усень-Ивановское — Цветаевский) или событиями (Темясово, Красный Яр).

Историко-культурный центр — это комплекс, имеющий особую историческую, национальную, просветительскую, научную и эстетическую ценность, включающий возрождение традиционной этнической культуры на исторически значимых территориях с целью просвещения населения и воспитания в духе бережного отношения к наследию прошлого, почитания традиций и обычаев разных народов, охрану памятников культуры, ландшафтов, реставрационные работы, музейную, научно-исследовательскую и издательскую деятельности. Целостность территории историко-культурных центров определяется природной, исторической, хозяйственной и этнической взаимосвязью её основных естественных и антропогенных элементов, что создает необходимые условия для полноценного социального и экономического функционирования организаций.

На сегодняшний день на территории Башкортостана создано и успешно действуют 14 уникальных историко-культурных центров:

- историко-культурный центр «Темясово» в селе Темясово Баймакского района;
- историко-культурный центр «Никольский храм» в селе Николо-Березовка Краснокамского района;
- чувашский историко-культурный центр «Суук-Чишма» в деревне Суук-Чишма Кармаскалинского района;
- Аксаковский историко-культурный центр «Надеждино» в селе Надеждино Белебеевского района;
- Цветаевский историко-культурный центр «Усень-Ивановское» в селе Усень-Ивановское Белебеевского района;
- немецкий историко-культурный центр «Алексеевский» в селе Пришиб Благоварского района;
- украинский историко-культурный центр «Золотоношка» в селе Золотоношка Стерлитамакского района;

- башкирский историко-культурный центр «Саитбаба» в селе Саитбаба Гафурийского района;
- русский историко-культурный центр «Красный Яр» в селе Красный Яр Уфимского района;
- татарский историко-культурный центр «Килимово» в селе Килимово Буздякского района;
- латышский историко-культурный центр «Максим Горький» в селе Максим Горький Архангельского района;
- белорусский историко-культурный центр «Балтика» в селе Балтика Иглинского района;
- удмуртский историко-культурный центр «Новые Татышлы» в селе Новые Татышлы Татышлинского района;
- марийский историко-культурный центр «Мишкино» в селе Мишкино Мишкинского района.

Первые историко-культурные центры в регионе возникли в девяностые годы прошлого века. Инициаторами их образования выступили представители Башкирского (Аксаковского) отделения Международного фонда славянской письменности и культуры и администрации г. Баймака и Баймакского района, которые обратились к Президенту Республики Башкортостан с предложением о создании в селах Николо-Березовка Краснокамского района и Темясово Баймакского района историко-культурных центров.

Выбор населенных пунктов был исторически оправдан. Село Николо-Березовка — самое древнее русское село на территории Башкортостана, по легенде, основанное в XVI в. купцами Строгановыми на месте явления им чудотворной иконы Николая Угодника, почитаемой во всей России. Именно в честь святителя Николая Чудотворца в 1552 г. в Николо-Березовке был возведен Свято-Никольский храм, который стал одним из первых духовных центров православия на Урале и в Сибири. Село Темясово вошло в историческую хронику Башкортостана как знаковое место для башкирского народа на пути политического оформления своей идентичности. В феврале 1919 г. в с. Темясово прошел I Всебашкирский военный съезд, где было принято решение об образовании Башкирской Советской Республики. И по соглашению с СНК и ВЦИК Советской России 23 марта 1919 г. столицей республики временно определяется с. Темясово. Таким образом, выбранные населенные пункты представляют собой несомненную историче-

скую и культурную значимость.

Предложение инициативной группы по созданию центров было поддержано руководством региона, и Указом Президента Республики Башкортостан от 10 июня 1994 г. «О создании историко-культурных центров в Краснокамском и Баймакском районах и мерах по более полному удовлетворению культурных и религиозных потребностей народов Башкортостана» организация центров получила нормативно-правовое обоснование. Кроме того, вторым пунктом президентского документа постановлялось создание благотворительных фондов «Никольский храм» и «Село Темясово».

Через год, 27 июня 1995 г. выходит Указ Президента Республики Башкортостан «О мерах по комплексному социально-культурному развитию д. Суук-Чишма Кармаскалинского района», предусматривающий содействие в использовании объектов социально-культурной сферы д. Суук-Чишма для нужд Центра чувашской культуры (Чувашской общины), то есть в 1995 г. документально зафиксировано создание чувашского историко-культурного центра.

Следующим этапом в процессе формирования системы развития центров стало издание Постановления Кабинета Министров Республики Башкортостан от 2 августа 1995 г. «Об историко-культурных центрах Республики Башкортостан», в приложении к которому, учитывая опыт работы сел Николо-Березовка и Темясово, регламентировалась деятельность историко-культурных центров на территории Башкортостана. Прежде всего, данным нормативным документом устанавливается общее положение центров, которые образуются с целью сохранения историко-культурных комплексов, имеющих особую историческую, просветительскую, научную и эстетическую ценность, обеспечения жизнедеятельности последних на основе максимального приближения к традиционным формам природопользования, хозяйствования и использования в рекреационных, научных и культурных целях, также указанные центры создаются на уникальных территориях, где расположены объекты историко-культурного наследия, имеющие исключительную значимость. При этом целостность территории историко-культурных центров определяется природной, исторической, хозяйственной и этнической взаимосвязью ее основных естественных и антропогенных элементов, что создает необходимые

условия для полноценного социального и экономического функционирования организаций.

Таким образом, демографическая ситуация, демографические факторы значительно влияют на развитие туристско-рекреационного комплекса, что отмечено в работах кафедры [46, 47, 48, 49, 50, 51, 52, 53, 54].

## **РАЗДЕЛ 2. КЛЮЧЕВЫЕ НАПРАВЛЕНИЯ И ПЕРСПЕКТИВЫ РАЗВИТИЯ ТУРИСТСКО-РЕКРЕАЦИОННОГО КОМПЛЕКСА РЕСПУБЛИКИ БАШКОРТОСТАН**

### **2.1. Историко-культурный туризм как основное направление развития туризма в городах Республики Башкортостан**

**Городская сеть организаций культуры в городах Республики Башкортостан.** Одним из распространенных направлений развития туристской индустрии в городах является историко-культурный туризм. Важную роль в этом играют организации культуры. Планирование территориальной сети организаций культуры в субъектах РФ осуществляется на основе норм обеспечения объектов культуры, под которыми понимается «минимально допустимое количество сетевых единиц, или организаций культуры независимо от формы собственности, а также ее филиалы». Конкурентоспособность городов определяется культурным обликом городской среды. Современный туристский имидж территории определяется туристской инфраструктурой. Занятость в индустрии культурно-досуговой деятельности актуальна в условиях третичной экономики. Это определяет актуальность территориальной оценки обеспеченности городов разной людности такими объектами культуры как театры, концертные организации, музеи в соответствии с рекомендуемыми нормами Минкультуры РФ. Ключевым объектом культуры считается театр - «организация, осуществляющая театральную деятельность в целях удовлетворения и формирования духовных потребностей зрителей в сценическом искусстве, а также развития театрального искусства». Нормы размещения театров в разрезе городов Республики Башкортостан представлены в таблице 14.

Обеспеченность театрами городов РБ с населением более 1 млн человек. В Уфе работает Башкирский государственный театр оперы и балета, что соответствует рекомендуемым нормам размещения театров в административных центрах РФ. В Уфе имеются театры драмы: 1) Башкирский государственный ордена Трудового Красного Знамени академический театр драмы имени Мажита Гафури, 2) Уфимский государственный татарский театр «Нур», 3) Государственный академический русский драматический театр, 4)

Национальный молодежный театр имени Мустая Карима. Всего четыре драматических театров, что в четыре раза выше рекомендуемой нормы. В Уфе в соответствии с нормами работают Башкирский государственный театр кукол и Театр юного зрителя.

Таблица 14

Нормы размещения театров в городах субъектов РФ

		Численность на 01.01 2019 г., человек	ТД	ТМ	ТОБ	ТК	ТЮЗ	ПТ
			Нормы для городов с населением более 1 млн человек					
1	Уфа	1135480	1	1	1	1	1	4
			Нормы для городов с населением от 100 до 300 тыс. человек					
1	Стерлитамак	278127		1*	-	1	1	1
2	Салават	151571		1*	-	1	1	1
3	Нефтекамск	140504		1*	-	1	1	1
4	Октябрьский	114194		1*	-	1	1	1
			Нормы для городов с населением до 100 тыс. человек					
1	Туймазы	68587	1**	-	-	-	-	-
2	Белорецк	65054	1**	-	-	-	-	-
3	Ишимбай	64307	1**	-	-	-	-	-
4	Кумергау	63608	1**	-	-	-	-	-
5	Сибай	62391	1**	-	-	-	-	-
6	Белебей	59137	1**	-	-	-	-	-
7	Мелеуз	57248	1**	-	-	-	-	-
8	Бирск	48239	1**	-	-	-	-	-
9	Учалы	37710	1**	-	-	-	-	-
10	Благовещенск	34967	1**	-	-	-	-	-
11	Дюртюли	31275	1**	-	-	-	-	-
12	Янаул	25361	1**	-	-	-	-	-
13	Давлеканово	23499	1**	-	-	-	-	-
14	Баймак	17254	1**	-	-	-	-	-
15	Межгорье	15603	1**	-	-	-	-	-
16	Агидель	14601	1**	-	-	-	-	-

Примечание. ТД – Театр драматический; ТМ – Театр музыкальный; ТОБ – Театр оперы и балета; ТК - Театр кукол; ТЮЗ – Театр юного зрителя; ПТ – прочие театры по видам искусств. 1\* - Театр музыкально-драматический; 1\*\* - Театр

Обеспеченность театрами городов РБ с населением от 100 до 300 тыс. человек. В Стерлитамаке из рекомендованных к раз-

мещению театров функционирует Государственный русский драматический театр. В Салавате имеется Салаватский государственный башкирский драматический театр. Города РБ с численностью населения от 100 до 300 тыс. человек по обеспеченности театрами можно разделить на две группы: 1) Стерлитамак и Салават, в которых имеются драматические театры. В этих городах имеется потенциал создания театра кукол, театра юного зрителя; 2) Нефтекамск и Октябрьский, в которых отсутствуют театры любого жанра.

Обеспеченность театрами городов РБ с населением менее 100 тыс. человек. В РБ 16 городов с численностью населения менее 100 тыс. человек. Все города данной группы можно разделить на две группы по обеспечению театрами в соответствии с нормами Минкультуры РФ: 1) Туймазы и Сибай – города, в которых имеются драматические театры в соответствии с нормами. В Туймазах радует жителей и гостей города Туймазинский государственный татарский драматический театр. В Сибее работает Сибайский башкирский государственный театр драмы имени Арслана Мубарякова; 2) остальные 14 городов РБ с населением менее 100 тыс. человек, в которых отсутствуют театры, что не соответствует нормам обеспеченности городов театрами.

Оценка городов РБ по обеспеченности населения театрами. Уфа – культурная столица РБ. В городе-миллионере Уфе проживает 45% населения всех городов РБ. В Стерлитамаке и Салавате проживает 17% населения городов РБ, 63% населения городов РБ с численностью населения от 100 до 300 тыс. человек. Население Уфы, Стерлитамака, Салавата проживает в городской среде, обеспеченной театрами в соответствии с нормативами. В Нефтекамске и Октябрьском сконцентрировано 10% населения городов Республики Башкортостан, 37% населения городов с населением от 100 до 300 тыс. человек. Население городов Нефтекамск и Октябрьский проживает в городской среде, не обеспеченной театрами в соответствии с нормативами. В городах с населением менее 100 тыс. человек проживает 28% населения городов РБ. Население только двух городов данной группы – Туймазы и Сибай – проживает в городской среде, обеспеченной театрами в соответствии с нормативами. Это 5% населения городов РБ, 19% населения городов с численностью менее 100 тыс. человек. Таким образом, 68%

населения городов (1,7 млн человек) проживает в 5 городах из 21 города РБ, городская среда которых соответствует нормативам обеспечения театрами. В РБ сложилась разреженная сеть из 16 городов, городская среда которых не соответствует нормам обеспечения театрами. В этих городах проживает 32% (812 тыс. человек) населения городов РБ.

Обеспеченность городов РБ краеведческими музеями. В соответствии с Распоряжением Минкультуры России от 29.04.2016 № Р-547 «в муниципальных образованиях в целях сохранения историко-культурного наследия и патриотического воспитания должен быть создан краеведческий музей независимо от количества населения», а также «при условии наличия музейного фонда и достаточности местного бюджета по решению органа местного самоуправления можно создать краеведческий музей, а также тематические музеи, посвященные памятным историческим событиям, мемориальные музеи, технические музеи, музеи народной культуры». «Объектом деятельности краеведческого музея является документация и презентация исторического, природного и культурного развития определенного населенного пункта или географического региона. Основными фондами такого музея являются связанные с историей региона экспонаты, в числе которых могут быть, например, археологические находки; произведения искусства или ремесла; документы и изобразительные материалы, фиксирующие исторические события местности; предметы быта; мемориальные предметы, связанные со знаменитыми земляками; материалы, отражающие экономическое и техническое развитие региона. Художественный музей - это исследовательское и научно-просветительское учреждение искусствоведческого профиля, осуществляющее комплектование, экспонирование, хранение, изучение, реставрацию и популяризацию произведений изобразительного и декоративно-прикладного искусства. Тематические музеи могут быть любой профильной группы: политехнический, мемориальный, военно-исторический музеи, историко-бытовой, археологический, этнографический, литературный, музыкальный, музей науки, техники, кино, архитектуры, боевой (трудовой) славы». Музеи городов РБ представлены в приложении 1. Диверсифицированным городским музейным центром РБ по праву считается Уфа. В соответствии с рекомендациями Минкультуры РФ во всех городах



РБ имеются историко-краеведческие музеи (за исключением г. Межгорье, который относится к закрытым административно-территориальным образованиям) [55].

**История формирования и эволюции Уфы как предпосылка развития историко-культурного туризма.** Основание города относится к 1574 г. Воевода Иван Нагой по приказу царя Ивана Грозного начал строительство стратегического поста на Белой Воложке. Окончание строительства крепости относится к 1586 г. Меньшее значение имели возникшие позже Уфимской крепости другие укрепления на Каме и Белой: Елабуга, Мензелинск, Бирск. Уфимская крепость обороняла и контролировала три дороги (от монгольского слова «доруг» - округ) – в южном, восточном, юго-западном направлениях: Казанскую, Ногайскую, Сибирскую. Через Уфу прошел путь из Казани в Сибирь. На месте современной Уфы существовало древнее укрепленное становище под названием Чертово городище, которое сохранилось в виде полукруглого земляного вала, рва и котлована бывших строений. Дата основания Уфы неоднозначная. «Новый город на Уфе» в книгах Московского государства упоминался в 1586 г., на основании чего решили, что город основан в 1586 г., и его 300-летие праздновали в 1886 г. Но как военная крепость Уфа известна с 1574 г., поэтому 400-летие города отмечали в 1974 г.

В 1708 г. Уфа вошла в состав Казанской губернии, в 1728 г. стала центром новообразованной Уфимской провинции, в 1744-м была приписана к Оренбургской губернии. Первый городской герб был утвержден в середине XVII века. К этому времени город вошел в число крупных торговых центров на пути из центральной России в Сибирь. В 1781 г. город стал столицей Уфимского наместничества, 15 лет спустя он был вновь присоединен к Оренбургской губернии. В XVIII веке Уфа постепенно утрачивала оборонительное значение, превращаясь в экономический и административный центр региона. В 1819 г. был утвержден генеральный план, определивший развитие Уфы до начала следующего века. В 1922 г. Уфа стала столицей БАССР.

Что означает слово «Уфа»? Слово имеет тюркское или финно-угорское происхождение. Финно-угорская приставка «ва» означает «вода», «река», при трансформации в «фа» словосочетание Уфа может означать «медвежья вода». Происхождение слова

«Уфа» может быть связано с башкирским словом «уба», т.е. «холм, курган», означает «гористое место»; может происходить от слова «уфак» - «малый, небольшой». Название может также быть связано с башкирским словом «упей» и означать название башкирского рода тангаурцев.

Роль микро-экономико-географического и микро-физико-географического положения в росте Уфы. Выделение Уфимского плато над окружающими низинами, наличие водных рубежей, расположение в центре Башкирского края с отходящими в разных направлениях речными и сухопутными дорогами, близость к богатым джайляу (летним кочевьям) в долине р. Демы имели важное значение для роста Уфы. Удобные пути вели на северо-запад, вниз по Белой к Казани и Москве, на юго-запад по долине Демы к западным пределам расселения башкир, на северо-восток по долине р. Уфы через горы Среднего Урала к Зауралью в Сибирь.

Первоначально Уфа состояла только из острога (крепости) – он располагался на южном, обращенном к Белой краю Уфимского полуострова в южной части Первомайской площади г. Уфы. Ограничивался с востока оврагом, р. Сутолокой, с запада оврагом, с юга обрывом к р. Белой. Окружался рвом и земельным валом, на котором возвышались дубовые стены с башнями и воротами. После размещения населения за пределами крепости под ее стенами построили второй пояс обороны в виде срубленной стены, которая охватывала крепость с запада, севера и востока. Третий пояс обороны возник в 7 км к северу от крепости и протянулся между берегами рек Уфы и Белой. В результате была воздвигнута тройная линия обороны. Внутри крепости размещались военные, административные учреждения: дом воеводы, казармы стрельцов, склады хлеба, оружия, пороха, мехов, меда, государственная казна. В крепости были ворота с башнями и подъемными мостами через ров. Путь на запад создавали Казанские ворота, на восток – Сибирские ворота, к посаду – Посадские ворота. Так как сооружения были из дуба, городская стена из сосны, то возникло название Имэн-Кала (Дубовый город). В 1574 г. была построена первая церковь под названием Троицкая, так как в Троицын день высадились рать Ивана Нагого из Москвы. Жилые дома размещались по берегам Сутолоки и на восточном холме в районе нынешней старой Уфы. На правом берегу Сутолоки были посад и рынок. Острог после появления по-

сада и постройки городских стен назывался детинцем, а позднее кремлем.

Описание кремля. В плане кремль представлял ломаный четырехугольник. Общая площадь города не превышала 1,2 га, длина равнялась 440 м. Городские стены были сооружены из поставленных вертикально дубовых бревен. В состав укреплений входили три, в том числе две проезжие, рубленые из дуба башни. Проезжие башни находились друг против друга на сторонах четырехугольника городских стен и имели двухъярусную конструкцию – восьмигранник, поставленный на восьмигранник большего размера, что создавало поднятую площадку, которая использовалась для установки крепостной артиллерии. Обе башни завершались высокими шатровыми покрытиями, северная называлась Михайловской, южная – Никольской (по названиям икон, размещенными над воротами, находящимися в башнях). Непроезжая башня находилась в северо-восточном углу крепости и называлась Наугольной. Башня была сторожевой и обеспечивала обзор в сторону дороги, от кремля на северо-восток и называлась по направлению Сибирской. Центр кремля занимала соборная церковь. Южнее собора располагались хлебные склады и пороховые погреба, севернее – воеводский дом, приказная изба, тюрьма и другие казенные и церковные строения. В первой половине 18 в. здесь находились дома знатных людей, которые жили в своих деревнях, но укрывавшихся в крепости в случае внешней опасности. Вблизи кремля по правому берегу Сутолоки размещались дома немногочисленного уфимского посада (ныне ул. Посадская). Напротив города на левом берегу Сутолоки располагались казенные и монастырские земли. Население размещалось в подгорных слободах. С 16 в. существовала Татарская слобода в верховьях Сутолоки, позже возникли стрелецкие слободы, получившие название Репных – Большая на северо-востоке и Малая на северо-западе от кремля вдоль дороги на Казань. Местоположение шести ворот соответствовало началу городских улиц. От 16 в. дошли названия ворот: Успенские (названные по монастырю), Спасские, Сибирские (по названию дороги в Сибирь), Казанские (по дороге в Казань), Ильинские и Фроловские (по стоящим вблизи церквям). Стены большого города составляли в длину 2,4 км и охватывали площадь в 73 га. Это была территория от Шугуровской горы на западе до Сергиевской на

востоке, включала восемь оврагов. Наиболее крупными были овраги по течению Сутолоки и ручья ногайки (Ногайский овраг). В низовьях Сутолоки был построен мост, соединивший восточную часть города с центром. К концу 18 в. жилые постройки появились за городской чертой, захватывая территории близлежащих деревень. К концу 17 в. жилые постройки появились за городской чертой, захватывая территории близлежащих деревень. В 1698 г. на северо-восточной окраине города за Сибирскими воротами возникла Московская слобода, заселенная сосланными в Уфу московскими стрельцами. Восточнее города, близ Усольских гор, в 18 в. существовала Золотухинская слобода, население которой занималось сельским хозяйством. На рубеже столетий, в начале 18 в. кварталы жилых домов строятся за Ильинскими и Фроловскими воротами, плотно заселяется Шугуровская гора. Для связи ее с центром строится мост через Ногайский овраг, также получивший название Ногайского.

В 1696 г. уфимский базар, располагавшийся на берегу Белой у подножья кремлевского холма и работавший по выходным дням, пострадал от пожара. Базар перенесли на гору за кремль, и в отличие от старого – Нижнего – назвали Верхним. Основными товарами были меха, кожи, мед, воск. Из Уфы продукты охотничьего и скотоводческого хозяйства поступали на знаменитую Макарьевскую (под Нижним Новгородом) и другие ярмарки. Вывоз товаров фиксировался Уфимской таможней. Для кавалерийских частей гарнизона устраивалась на берегу Белой напротив города конская ярмарка.

В 1759 г. пожар, возникший от попавшей в Михайловскую башню молнию, уничтожил более 50% деревянных построек, в том числе стены и башни Уфимской крепости. При пожаре 1796 г. сгорела первая Троицкая церковь. К началу 19 в. Уфимская крепость утратила оборонное значение, крепостные стены снесли и рвы закопали.

Территориальный рост города был в направлении к западу от первоначального ядра. От Посадской улицы расходились новые улицы радиальных направлений. Над берегом Белой по обе стороны детинца разместились монастыри – мужской и женский. Внешние торговые связи были направлены в сторону Казани и Нижнего Новгорода, города Сибири. К середине 18 в. Уфа была окраинным

пунктом Российского государства. Из военного укрепления превращалась в административный, транспортный, торговый центр края.

История застройки территории города. В 1772 г. на Голубиной улице (ныне ул. Пушкина) в доме мензелинского воеводы ссыльными поляками построена сцена и поставлена на польском языке оперетта «Пан Бронислав». Это событие стало рождением первого театра в Уфе. В 1788 г. в Уфе разместили Оренбургское магометанское духовное собрание во главе с муфтием, которого назначал царь или министр внутренних дел из числа наиболее влиятельных духовных лиц для исполнения воли Российского правительства. В 1799 г. в Уфе учреждена Уфимско-Оренбургская епархия. С этого времени возобновил работу Успенский мужской монастырь. Ему передали 200 десятин земли и озеро Долгое. В 40-х гг. 18 в. был основан Рождественский женский монастырь, который находился до середины 18 в. на территории кремля. В 1763 г. монастырь обосновался в новых помещениях, построенных в начале Большой Казанской улицы. Во второй половине 18 в. в связи с развитием на Южном Урале металлургической промышленности в Уфе появлялись владения крупных уральских заводчиков. В Большой Репной слободе на берегу Белой размещались дома И.Б. Твердышева, И.С. Мясникова, владения Демидовых и И.П.Осокина.

В конце 18 в. Уфа располагалась по берегам р. Сутолоки у ее впадения в р. Белую и состояла из 32 улиц, переулков и слобод. Территория Уфы увеличивалась, у р. Белой возникли неблагоустроенные заливаемые весной приречные слободы, заселенные рабочим людом: Нижегородка, Золотуха. Основными сферами занятости были промышленность и обслуживание пристаней на р. Белой. в Нижегородке возникли мелкие кожевенные заводы, пристани по перевозу леса. Названия улиц отражали природные особенности и занятия жителей: Заливная, Бурлацкая, Перевалочная, Шерстомойная, Лесопильная, Придорожная, Кожевенная.

Новая Уфа строилась не хаотически, а по определенному плану. Расширялась в северном и западном направлениях. По рельефу занимала западный увал в южной половине уфимского возвышения. Первый проект планировки был утвержден в 1803 г. Разработал его губернатор Вражский, планировку сделал губернский архитектор Д.М. Дельменко. Предполагалось перенести город

на ровную местность и избежать застройки на оврагах. План не был реализован из-за отсутствия денежных средств. Новый план города разработан и утвержден в начале 19 в. (1819 г.). Этому способствовало превращение Уфы в губернский город. В разработке плана 1819 г. принял участие петербургский архитектор Вильям Гесте, а в его реализации помогал уфимский инженер В.К. Сметанин. По плану предусматривалось расширение города от ул. Телеграфной (ныне ул. Цюрупы) до ул. Никольской (ул. Гафури), от р. Белой до ул. Богородской (ул. Революционная). Начиная с 1820-х гг. происходил быстрый рост города. К крупным зданиям в городе относились: дом губернатора (здание по ул. Тукаева, 23), здание духовной семинарии (ул. Карла Маркса, 3), гостиный двор, губернские учреждения (ул. Фрунзе, 45), Дворянское собрание (Уфимская академия искусств, ул. Ленина, 14). Согласно задумкам плана застройки с 1803 по 1854 гг. территория города была застроена 15 улицами.

В 1812 г. в Уфе была учреждена ярмарка на Старо-Торговой площади, которая выходила на Троицкую площадь (Первомайскую площадь). Она проводилась ежегодно с 20 января по 1 февраля. На ярмарку съезжались купцы из разных городов. Из Москвы они привозили хрусталь, фаянс, ситец, полотно; из Казани, с Нижегородской и Ирбитской ярмарок – мануфактуру, сукно, пушнину, бакалею, чай и сахар; из Тулы и горных заводов Урала – изделия из металла; из Оренбурга, Симбирска, Саратова – фрукты; из Илецка – соль; из Челябинского уезда – сливочное масло, дичь. Для вывоза на ярмарке закупались хлеб, мед, сало, сливочное масло, хмель, кожа, свечи.

В 1820-ые гг. в Уфе появился Нижний базар около Оренбургского перевоза, отличавшегося удобным спуском к р. Белой. Продавалась продукция уральских горных заводов: чугунные изделия, ведра, подковы.

С 20-х гг. 19 в. происходил быстрый рост г. Уфы (к 1860 г. в новом городе было 139 кварталов). Для старой Уфы были характерны кривые, узенькие улочки и переулки, в новом городе улицы были прямыми и широкими, чередовались с большими площадями. Город состоял из групп домов, отделенных просторными усадьбами. Крупных зданий было мало. Примечательны среди них возведенные в 1820-е годы дом губернатора, здание духовной семина-

рии, здание гостиного двора, губернские учреждения, здание губернского Дворянского собрания. Город был застроен небольшими деревянными одноэтажными домами, в центре встречались двухэтажные, реже трехэтажные здания. Старая Уфа отличалась размещением Площади Царских Конюшен в районе современного Центрального рынка. В 1826 г. на левом от Оренбургской переправы конце города был построен губернский замок в виде двухэтажного каменного здания с четырьмя круглыми башнями по углам; был обнесен высокой каменной стеной.

11 ноября 1828 г. была учреждена губернская гимназия. Двухэтажное здание для нее было построено в 1847 г. на пожертвование частных лиц и средства казны (ныне корпус медицинского института по ул. Заки Валиди, 47). К 1832 г. относится восстановление женского Благовещенского монастыря (здание на ул. Сочинской, 10).

В 1833 г. на пересечении улиц Фроловской (ул. Тукаева), Садовой (ул. Матросова), Ильинской (ул. З.Валиди), Телеграфной (ул. Цюрупы) открыли первый общественный сад для отдыха горожан. В 1867-1872 гг. в Уфе был основан Ушаковский парк (ныне зеленая зона перед Домом Правительства), был назван в честь С.П. Ушакова – губернатора Уфы. После революции 1917 г. парк назвали парком Свободы, затем переименовали в Центральный парк культуры и отдыха, а с 1944 г. стал парком им. А.Матросова.

За 1848-1854 гг. был собран значительный мостовой сбор, позволивший начать устройство мостовых в городе. Были вымощены Соборная (ул. Театральная), Большая Казанская, Александровская (ул. Карла Маркса) улицы, Соборная (территория Башкирского государственного академического театра драмы им. М. Гафури) и Верхне-Торговая площади. В это время были построены значительные по тому времени сооружения: здание Магометанского духовного управления (1863 г., ул. Тукаева, 50), здание городского полицейского управления и городской пожарной охраны (1869 г., ул. Октябрьской революции, 14), здание губернской земской управы (здания завода «Уфимкабель»), железнодорожный вокзал, почтамт (ул. Чернышевского, 61). В 1864 г. статистический комитет основал в Уфе губернский краеведческий музей. Однако из-за отсутствия помещений музей служил лишь складом для коллекций. В 1886 г. в одном из зданий Верхне-Торговой площади он

был открыт для посетителей. К 1876 г. был организован летний театр, который находился в саду купца Блохина (ныне сад им. А.В. Луначарского).

В новой Уфе главной стала Базарная площадь, а центральным местом – гостиный двор. Проблемами города были отсутствие тротуаров, публичного сада, затрудненный доступ к воде, так как спуск к реке отличался крутизной и отдаленностью от центра города.

В 1861 г. в Уфе открылась телеграфная станция, которая обслуживала только административные и военные ведомства; только с 1870 г. стали принимать частные телеграммы. В 1894 г. открыли первые телефонные линии в Уфе. В 1917 г. в Уфе было две почтово-телеграфные конторы: на пересечении Гоголя-Чернышевского (Гоголевской-Уфимской) и на Ленина (Центральной). Телефонная станция находилась на Александровской, 66 (К. Маркса, 66).

С 1870 г. на реке Белой установили регулярное пассажирское сообщение между Уфой, Нижним Новгородом, Казанью, руководили работой которого «Бельское пароходство» (купцы Полятаев, Попов, Исаев), общество братьев Якимовых, контора судовладельца Булычева. Уфа стала крупным центром Бельского речного пути, была построена Софроновская пристань, вокруг которой сформировалась Софроновская слобода. К 1864 г. насчитывалось восемь мостов (два каменных и шесть деревянных), четыре земляные дамбы через овраги; самым крупным был мост через Сутолоку у места ее впадения в Белую. Длительное время для преодоления речных преград для транспортного сообщения использовали только лодки и паромы. Поэтому исторически возникли Оренбургская переправа для южного сообщения, Вавиловская переправа для западного сообщения, Дудкинская и Каменная переправы для восточного сообщения, Сафроновский перевоз для северного сообщения.

В 1885 г. правительство утвердило проект железной дороги Самара – Уфа – Златоуст – Челябинск – Екатеринбург. 23 октября 1885 г. начались строительные работы на Самаро-Уфимском участке дороги. Торжественная закладка железнодорожного вокзала состоялась 26 апреля 1886 г. 8 сентября 1890 г. были приняты в эксплуатацию Уфимско-Златоустовский участок дороги и мост



через р. Уфу. В 1888 г. в Уфе вступили в строй главные мастерские Самаро-Златоустовской железной дороги (впоследствии тепловозоремонтный завод) и депо. Первыми предприятиями металлообрабатывающей промышленности Уфы стали железнодорожные, судоремонтные мастерские, чугунно-меднолитейный завод, которые обслуживали транспортные функции города.

В 1897 г. в Уфе построили первую электростанцию мощностью 560 кВт. В 1898 г. она начала давать электричество. В 1901 г. был проведен водопровод незначительной мощности. В 1891 г. в Уфе был открыт первый ипподром, который находился в районе Центрального рынка – Дома печати.

Внешний облик дореволюционной Уфы отражал ее административные и торгово-транспортные функции. В городе разграничивались старое ядро с деревянными строениями (Старая Уфа) и административная, торговая часть города с несколькими крупными каменными общественными зданиями, богатыми каменными и деревянными особняками (Новая Уфа). В новых зданиях центра были городская управа, коммерческое училище, крестьянский банк. В старой Уфе крупным металлообрабатывающим предприятием был завод Гутмана (завод горного оборудования).

Начало 20-го века характеризовалось дальнейшим ростом территории г. Уфы. Новые жилые кварталы возникали в основном в северной части от ул. Богородской в сторону железнодорожного вокзала и паровой пристани. Среди вновь возведенных зданий выделялись Народный дом С.Т. Аксакова (здание Башкирского государственного театра оперы и балета), здания Большой Сибирской гостиницы (Дом офицеров), коммерческого училища и торговой школы (здание Уфимского авиационного колледжа), дом Чижевой.

В 1901 г. в Уфе был построен первый водопровод. В 1913 г. при общей протяженности городских улиц в 136 км длина водопровода составила всего 22 км. В 1901 г. Случевский парк (бывший парк им.Н.Крупской, ныне парк им.С.Юлаева) соединялся у городскими кварталами Тукаевской аллеей (липовая аллея была создана по инициативе жены губернатора Уфы Григория Аксакова (1861-1867 гг.) Софьи Александровны Шишковой, горожане называли аллею «Софьюшкина аллея»).

В 1904 г. территория в округе железнодорожного вокзала

была занята жителями Уфы, которые встречали прибывшего в Уфу Николая II, который направлялся в Златоуст для смотра отправлявшихся на войну с Японией военных полков.

В центре города располагались парки: Ушаковский (парк культуры и отдыха им. А. Матросова), Видинеевский (сад им. А.В. Луначарского), народной трезвости (парк им. Якутова), парк на Случевской горе (сад им. Крупской – сад им. С. Юлаева).

Появлялись частные учебные заведения. Женская гимназия располагалась на ул. Большой Успенской (ул. Коммунистическая, 19 – один из корпусов Башкирского государственного университета), частная мужская гимназия находилась на Центральной улице (корпус Башкирского государственного педагогического университета по ул. Ленина, 22), частная женская гимназия С.П. Хитровской на Гоголевской (ул. Гоголя, 34). Реальное училище начало функционировать в Уфе в 1901 г., а в 1905 г. переехало в собственное здание, построенное на углу улиц Аксаковской и Большой Успенской. Замкнутый и консервативный характер носили духовные учебные заведения. К ним относились мужское духовное училище (здание биологического факультета Башгосуниверситета по ул. Заки Валиди, 32), женское епархиальное училище (ул. Тукаева, 48). В 1905 г. возникло первое в Уфе научно-исследовательское учреждение – Пастеровская станция, которую преобразовали в бактериологическую лабораторию, а в 1908 г. - в бактериологический институт губернского земства (впоследствии Уфимский НИИ вакцин и сывороток им. Мечникова). В 1909 г. открылась Уфимская городская библиотека, получившая название Аксаковской. Сначала она размещалась в здании городской думы на углу улиц Ленина и Коммунистической, затем переехала в Народный дом Аксакова С.Т. Крупными были библиотеки Уфимского губернского статистического комитета, Общественная библиотека при губернском музее, купца Н.К. Блохина (ему принадлежал книжный магазин по современной ул. Ленина, 24).

Перед первой мировой войной в городе был основан колокольный завод, поэтому улицу называли Колокольной (ныне это улица Харьковская). На Уральском проспекте была размещена паркетная мастерская (ныне бульвар Ибрагимова). Оформилась улица им. 50 лет Октября под названием Диагональная. Старый Сибирский тракт начинался в районе остановки «Аграрный уни-

верситет», в степи разместилась купеческая мельница (здание ее после революции использовали для пожарной части), завод по производству канатов. Примыкала территория психиатрической больницы. В районе ул. Бабушкина проходила Восточная слобода. В районе современного проспекта Октября была деревня Глумино. В районе остановки «Спортивная» появлялись добротные дома, в которых жили переселенцы из Вятской губернии – бывшие казенные крестьяне, которые владели купчей на землю (их деревня называлась Дубовка). За Дубовкой были монастырские земли – сейчас размещен парк им. Гафури. В период царствования Алексея Михайловича в Уфу были отправлены шляхтичи, которые три века назад основали польскую деревню Сипайло (ныне микрорайон Сипайлово).

Изменился архитектурный облик Уфы. В 1930-е гг. на ул. Ленина построили здания Центрального почтамта, Башпотребсоюза, Дома специалистов, педагогического училища, педагогического института, гостиницы «Башкортостан». Центральной площадью города стала Советская площадь. В 1937 г. возвели монументальное здание Совета Министров с трибунами вдоль центрального фасада [56].

Объекты культурного наследия на территории г. Уфы представлены в приложении 2. «К объектам культурного наследия (памятникам истории и культуры) народов Российской Федерации (далее - объекты культурного наследия) в целях настоящего Федерального закона относятся объекты недвижимого имущества (включая объекты археологического наследия) и иные объекты с исторически связанными с ними территориями, произведениями живописи, скульптуры, декоративно-прикладного искусства, объектами науки и техники и иными предметами материальной культуры, возникшие в результате исторических событий, представляющие собой ценность с точки зрения истории, археологии, архитектуры, градостроительства, искусства, науки и техники, эстетики, этнологии или антропологии, социальной культуры и являющиеся свидетельством эпох и цивилизаций, подлинными источниками информации о зарождении и развитии культуры» [57].

**Исторические аспекты формирования города Стерлитамак как предпосылка развития историко-культурного туризма.** В настоящее время Стерлитамак выполняет функцию ад-

министративного центра Стерлитамакского муниципального района. Промышленная функция обусловлена тем, что город стал и продолжает оставаться крупным центром химической промышленности и машиностроения. Транспортная функция обусловлена тем, что город является железнодорожной станцией, речной пристанью. Есть условия и ресурсы для усиления туристско-рекреационной функции города.

Название города связано с названием реки Стерля (пересекает город, впадая в Ашкадар) и тюркским словом «тамак» - устье, горловина. Площадь территории города составляет 109 км<sup>2</sup>, город расположен на левом берегу реки Белой (притока Камы) в 50 километрах к западу от Уральских гор, вытянут вдоль Оренбургского тракта и железной дороги. Река Ольховка проходит по восточной границе Стерлитамака.

Стерлитамак начал свою жизнь с первой половины XVIII века с образования в 1730-х годах Ашкадарского почтового яма, то есть почтовой станции на пути из Оренбурга в Уфу. Также важной предпосылкой возникновения населенного пункта стало развитие соляного промысла на левом берегу реки Белой, когда по предложению купца Саввы Тетюшева в 1765 г. была заложена соляная пристань - Ашкадарская пристань, в 1766 г. переименованная в Стерлитамакскую («тамак» по-башкирски означает «устье»), это дата основания города. Это способствовало тому, что почтовая станция стала складским и транзитным пунктом на пути транспортировки соли с Илецких копей по реке Белая на Каму и Волгу, значение которого сводилось к нулю с сокращением объема перевозок соли.

В 1774 г. в период восстания Емельяна Пугачева Ашкадарская (Стерлитамакская) пристань контролировалась повстанцами. После подавления восстания была проведена административно-территориальная реформа. В 1781 г. Стерлитамак был возведен в степень уездного города Указом Екатерины II. В 1782 г. был утвержден первый городской герб («В верхней части щита герб Уфимский – бегущая куница в серебряном поле, знак таковых зверей изобилия. В нижней – три плавающих серебряных гуся в голубом поле, в знак великого изобилия оных птиц»). На гербе были размещены изображения бегущей куницы и трех плавающих серебряных гусей. Первый генеральный план городской застройки

был утвержден в 1794 г. Пожар 1908 г. уничтожил деревянные дома. В 1910 г. город был охвачен эпидемией холеры.

В 1915 г. в Стерлитамаке работали два кожевенных завода, пять лесопилен и пять мукомольных мельниц, которые имели паровые двигатели; открылись спичечная фабрика, два чугунолитейных завода, спиртоводочное, пивоваренное производство, несколько скотобоен, а также небольшие производства, такие как портняжное, картузно-шапочное, белошвейное и овчинно-шубное.

Во время Гражданской войны в период с июля по декабрь 1918 г. город находился под контролем белочехов, с апреля по май 1919 г. – под контролем адмирала Колчака. В 1919 г. Стерлитамак стал административным центром башкирской автономии, с 1919 по 1922 гг. он являлся столицей Башкирской АССР. В годы первых пятилеток были построены хлебозавод, элеватор, кислородный завод. В 1932 г. в районе Ишимбая было открыто нефтяное месторождение. Стерлитамак стал центром нефтедобывающей отрасли, началось строительство ремонтно-механического завода бурового оборудования, в городе было размещено управление треста «Башнефть». Строительство железной дороги завершилось в 1934 г. В 1936 г. регулярное автобусное сообщение связало Стерлитамак с Уфой, Оренбургом.

В годы Великой Отечественной войны в городе были размещены эвакуированные промышленные предприятия (Одесский станкостроительный завод, Славянский и Донецкий содовые заводы, Волховский, Ново-Подольский и Брянский цементные заводы, завод наркомата боеприпасов, Бакинский завод «Красный пролетарий», сахарный завод.

Трасса Р314 из Стерлитамака ведет в Уфу и Оренбург; трасса Р316 – в Магнитогорск. Железнодорожный вокзал «Стерлитамак» – станция Башкирского отделения Куйбышевской железной дороги. Прямое железнодорожное сообщение связывает Стерлитамак с Москвой, Уфой, Кумертау, Новым Уренгоем, Нижневартовском, Оренбургом, Ташкентом и так далее. Рельсовые автобусы отправляются в Салават. Расположенный в 15 км к юго-западу от города аэропорт «Стерлитамак» выведен из эксплуатации. Международный аэропорт «Уфа» находится примерно в ста километрах от Стерлитамака и связан с ним автобусным сообщением.

К числу городских достопримечательностей принадлежат

Стерлитамакский историко-краеведческий музей, драматический театр, здание бывшей земской управы. В долине реки Белой расположены уникальные геологические памятники природы – шиханы Юрактау, Куштау, Шахтау, Тратау. Шиханы представляют собой сложенные из известняков остатки рифов древних морей [58, 59]. Перечень объектов культурного наследия Стерлитамака представлен в приложении 3 [60].

**Исторические аспекты формирования г. Салават как предпосылка развития историко-культурного туризма.** Город расположен на юге Башкортостана, на левом берегу реки Белой, в 152 км к югу от Уфы. Протяженность территории в длину вдоль р. Белой равна 5,5 км, в ширину (без 116 квартала) - 2,7 км. Гидрографическая сеть включает р. Белую и ее притоки Сухайля и Юргашка, многочисленные озера-старицы, озера Хорейкино и Ялпой. Подземные озера расположены в южных окрестностях города.

Исторические особенности формирования города. В 1929 г. в районе башкирской деревни Ишимбаево начались поиски нефти, в 1931 г. были заложены первые буровые скважины. В 1936 г. Ишимбай по объемам добычи нефти приблизился к Старо-Грозненскому району дореволюционного уровня и получил название «Второго Баку». Постановлением Совета Министров СССР от 30 марта 1948 г. дан старт строительству нефтехимического Комбината № 18 (ныне «Газпром нефтехим Салават»), проект которого был подготовлен институтом Ленгипрогаз. Выдающуюся роль в поисках башкирской нефти сыграл академик И.М. Губкин, спрогнозировавший наличие в этих местах залежей нефти. Комиссия обследовала районы Уфы, Стерлитамака, Ишимбая, Мелеуза, было принято решение о строительстве завода в районе деревни Большой Аллагуват. Строительство комбината и поселка было поручено тресту «Ишимбайгазстрой». Летом 1948 г. из ставропольских, саратовских, горьковских и других высших и средних учебных заведений прибыло 30 молодых специалистов. К ним присоединились 600 строителей, которые расселились в ближайших деревнях. На строительство были этапированы заключенные и военнопленные (более 25 тыс. человек). В 1949 г. в были запущены новые предприятия: деревообрабатывающий комбинат, бетонно-растворный и ремонтно-механический заводы, база монтажной конторы № 3, хлебозавод.

Одновременно с комбинатом возник рабочий поселок. Не было официального названия его называли по-разному: Новой площадкой, Стройкой комбината, Промплощадкой комбината, Новостройкой. 07 июля 1949 г. Указом Президиума Верховного Совета РСФСР ему было присвоено имя башкирского национального героя Салавата Юлаева. Преобразование рабочего поселка в город произошло 12 февраля 1951 г. На заседании исполкома Салаватского поселкового совета депутатов трудящихся С.Ш. Субхангулов подчеркнул, что численность населения поселка возросла, необходимо ходатайство исполкома Ишимбайского горсовета перед Советом министров БАССР о преобразовании рабочего поселка Салават в город Салават с республиканским подчинением. Указом Президиума Верховного Совета РСФСР от 12 июня 1954 г. поселок Салават («молодой степной поселок»), в то время пригородная зона г. Ишимбай, преобразован в город республиканского подчинения с присвоением ему наименования «город Салават». В 1956 г. в черту города вошли деревни Кудакеево, Мало-Мусино, в 1978 г. - с. Малый Аллагуват. В 1956 г. был освоен завод технического стекла, основным проектировщиком которого выступил институт «Гипростекло» (г. Ленинград). В декабре 1980 г. основан Салаватский оптико-механический завод, продукция которого экспортировалась в 73 страны мира. Было введено в эксплуатацию крупное предприятие военно-промышленного комплекса России – ОАО «Салаватгидромаш» [61, с. 240].

Развитие промышленности города определяют три крупных предприятия: «Газпром нефтехим Салават», «Салаватстекло», «Салаватнефтемаш», предприятия группы компаний «Газпромнефтехим-Салават»: «Салаватский катализаторный завод», «Салаватский химический завод», «Ремонтно-механический завод», «Акрил-Салават». В состав группы компаний входят нефтеперерабатывающий, газохимический заводы, завод «Мономер».

В систему образования города входят: Салаватский филиал УГНТУ, Салаватский индустриальный колледж, Салаватский медицинский колледж, Салаватский музыкальный колледж, Салаватский механико-строительный колледж, Салаватский филиал Уфимского колледжа индустрии питания и сервиса, 19 общеобразовательных школ, три гимназии, 40 дошкольных учреждений, Детская музыкальная школа, Эколого-биологическая станция,

«Центр искусств», Дворец детского и юношеского творчества, Центр детского (юношеского) и технического творчества, Детский оздоровительно-образовательный центр туризма и краеведения, Детско-юношеская спортивно-техническая школа, Центр психолого-медико-социального сопровождения «Мир».

Сеть учреждений культуры представлена следующими культурно-досуговыми учреждениями: Салаватский драматический театр, центр досуга и творчества «Нефтехимик» культурно-досуговый центр «Агидель», кинотеатр «Октябрь», выставочный зал, 11 библиотек, картинная галерея, филиал Художественного музея имени М.В. Нестерова, историко-краеведческий музей, Дворец спорта «Нефтехимик», спортивно-технический клуб «Салават», два стадиона, две церкви, соборная мечеть «Аннаби». В городе функционируют 79 клубных формирований, из них 29 творческих коллективов имеют звания «народный» и «образцовый» [62]. Перечень объектов культурного наследия г. Салават представлен в приложении 4 [60].

**Исторические аспекты возникновения г. Нефтекамск как предпосылка развития историко-культурного туризма.** Нефтекамск расположен на северо-западе республики, в 220 км от Уфы, вблизи реки Камы. Через город проходит развитая сеть автомобильных дорог Уфа-Янаул (Нефтекамск-Краснохолмский), Самара-Уфа (Нефтекамск-Дюртюли-Буздяк), связывающая его с Уфой, Бирском, Янаулом, Агиделью, Октябрьским, Ижевском, Казанью и Пермью. Ближайшей узловой железнодорожной станцией в 50 км от города является Янаул.

Поселок нефтяников близ с. Касёво (известно с 1719 года) был основан в 1957 г. в связи с освоением открытого в 1955 г. Арланского месторождения нефти, расположенного в районе старинного села Арлан в Краснокамском районе. С 1959 г. приобрел статус рабочего поселка Нефтекамск (в его состав вошло с. Касево). С 1963 г. имеет статус города. В 1964 г. было открыто движение по железнодорожной линии Амзя - Нефтекамск. В 1972-1987 гг. город был административным центром Краснокамского района. В черту города были включены такие населенные пункты как хутор Михайловка (1985 г.), деревни Ротково (2005 г.) и Якимково. В 2002 г. образован и выделен из Нефтекамска рабочий поселок Энергетик (с 2005 г. имеет статус сельского населенного пункта). Поселок



(село) расположен на южном берегу Кармановского водохранилища (река Буй) вблизи его плотины, в 25 км к северо-востоку от Нефтекамска, в 22 км к западу от Янаул, окружен территорией Янаульского района. С юга к селу примыкают деревня Карманово и село Карманово [63]. На южной окраине села расположены железнодорожные станции Карманово и Энергетик на железнодорожной магистрали Москва-Казань-Екатеринбург, также имеется подъездная дорога от автодороги Нефтекамск-Янаул.

В селе расположена Кармановская ГРЭС. Решение о строительстве электростанции и создании искусственного водохранилища около деревни Карманово было в сентябре 1962 г. Было начато строительство Кармановской ГРЭС, первый энергоблок которой мощностью в 300 тысяч кВт заработал в декабре 1968 г. В 1971 г. была определена промышленная площадка под строительство завода по производству автосамосвалов. В марте 1975 г. строительство автозавода было объявлено городской ударной комсомольской стройкой. Государственная приемка завода в эксплуатацию состоялась 31 октября 1977 г.

К системообразующим предприятиям городского округа город Нефтекамск отнесены ПАО «НЕФАЗ», Кармановская ГРЭС, АО «Искож», ООО «Таргин Механосервис», Группа компаний ООО «НКМЗ», АО «Амзинский лесокombинат». Кармановская ГРЭС - филиал ООО «Башкирская генерирующая компания» - одна из крупнейших электростанций в РБ и РФ. Предприятие вырабатывает около 40% электроэнергии республики, а также питает электрической энергией соседние регионы страны.

В городе действует Нефтекамский филиал Башкирского государственного университета. Работают машиностроительный, нефтяной, педагогический и многопрофильный колледжи.

Здравоохранение города представлено 12 лечебно-профилактическими учреждениями. Санатории-профилактории и детских оздоровительных лагерях «Сосновый бор», «Хазино», «Росинка», «Бригантина» предназначены для рекреационных потребностей населения и имеют потенциал для привлечения туристов.

Во Дворце молодежи работают 10 студий и коллективов по таким направлениям самодеятельного художественного творчества как вокал, хореография, театр, инструментальная музыка. Творче-

ские коллективы принимают активное участие в республиканских и всероссийских конкурсах и фестивалях. В учреждениях культуры и образования плодотворно работают 165 коллектива самодеятельного художественного творчества, в том числе 105 коллективов в культурно-досуговых учреждениях. Из них 29 имеют звание «народный» и «образцовый».

В городе проводятся культурно-массовые мероприятия: Международный фестиваль башкирской и татарской песни «Дуслык моно», Парад на главной площади города и праздничный концерт, посвященный Дню Победы, торжественный концерт «Город наших побед», посвященный Дню города (9 сентября), Межрегиональный фестиваль ансамблей детского танца «Ритмы времени Большого Урала». В Нефтекамске функционируют семь учреждений дополнительного образования спортивной направленности, 3 детско-юношеских спортивных школы, федерации по видам спорта [64].

Объекты культурного наследия г. Нефтекамск представлены в приложении 5 [60].

**Исторические аспекты возникновения г. Октябрьский как предпосылка развития историко-культурного туризма.** Октябрьский - город в Башкортостане, расположенный на реке Ик, в 180 км от Уфы, площадь населенного пункта 98,8 кв.км.

В 1937 г. рядом с нефтяными месторождениями было принято решение об основании нефтяного поселка. За последующие два года в населенном пункте Соцгород были возведены более двадцати домов, клуб, почта, столовая. В первые годы Великой отечественной войны в поселке трудились пленные немцы, которые выполняли самый тяжелый труд. Весной 1946 г. населенный пункт получил статус города республиканского подчинения. В 1940-х годах в Октябрьском было построено более 500 финских домов и барачков. В годы войны Октябрьский застраивался беспорядочно, поэтому в столице СССР дали заказ архитектурной мастерской братьев Весниных разработать генплан города. Генеральный план разрабатывался в русском традиционном стиле. По периметру Девонской улицы и примыкающей к ней территории была запланирована системная квартальная застройка. Вдоль парков по проекту создали Садовое кольцо по аналогии с большими городами. В плане городская застройка имеет форму фонтана нефти, рас-

полагающегося по центру и далее по Девонской улице и Садовому кольцу идущие вереницы малоэтажных строений. Город от восьмиэтажных зданий постепенно переходит в 3-5 этажные строения, а далее в пригородах уже идет 1-2 этажная застройка. В 1950-х в городе были открыты Дом культуры строителей, дом техники, десять школ, восемь детских садов, универмаг, больница и роддом [65, 66].

В городе находится тупиковая железнодорожная станция Нарышево, которая не используется для пассажирских поездов. В 15 км от города находится станция Уруссу, которая имеет железнодорожное сообщение с Альметьевском, Абдулино, Уфой. Общественный транспорт состоит из автобусов и маршрутного такси. С автовокзала города осуществляются автобусные рейсы в Белебей, Бугульму, Ермекеево, Набережные Челны, Нефтекамск, Нижнекамск, Оренбург, Самару, Уфу.

Достопримечательности в г. Октябрьский:

1. Памятник трудовой славы. Монумент находится на горе Нарыш-тау, посвящен нефти девонского пласта. С 1981 г. культурный объект был взят под государственную охрану.

2. Краеведческий музей. Основан в 1985 г.

3. Мемориал воинам, погибшим при исполнении воинского долга в локальных войнах. Расположен в парке Победы, был открыт в октябре 2005 г.

4. Мемориальный ансамбль «Думы солдата» (открыт в 1970 г. в честь 25-летия Победы в Великой Отечественной войне. Авторы: скульптор Б.В. Едунов и архитектор М.Д. Насекин).

5. Мемориальная стела воинам-землякам поселка Зайтово, погибшим в годы Великой Отечественной войны 1941 – 1945 гг. Расположена в г. Октябрьском, поселок Зайтово, ул. Космонавтов, на территории школы № 4.

6. Мемориальная стела воинам-землякам поселка Нарышево, погибшим на фронтах Великой Отечественной войны 1941 – 1945 гг. Расположена в г. Октябрьский, поселок Нарышево, ул. Кооперативная, возле школы № 5.

7. Мемориальная стела воинам-землякам поселка Московка, погибшим на фронтах Великой Отечественной войны 1941 – 1945 гг. Расположена в г. Октябрьский, поселок Московка, ул. Школьная, конечная автобусная остановка.

8. Памятник поэту-патриоту М. Хайрутдинову. Расположен в поселке Туркменево, в начале улицы М. Хайрутдинова, на территории поселкового клуба. Открыт в сентябре 2001 г.

9. Памятник Василию Ивановичу Чапаеву (1887- 1919 гг.), участнику Гражданской войны, комдиву. Расположен по ул. Чапаева. Автор - С.Насыров. В этих местах 9 мая 1919 г. во время Гражданской войны через села Кзыл-Яр и Муллино шло наступление 25-ой Чапаевской дивизии. Полки московских рабочих, используя конницу, переправлялись через реку Ик вброд и по деревянному мосту у села Кзыл-Яр.

10. Памятник Владимиру Ильичу Ленину. Расположен на центральной площади им. В.И. Ленина. Открытие состоялось 17 октября 1961 г. В основании устроен постамент, облицованный лабрадоритом. Его высота – 10 метров. Высота статуи 4 метра 60 см. Авторы: скульптор – Н. Б. Никогосян, архитектор – С. И. Куганов.

11. Бюсты: 1) академику Ивану Михайловичу Губкину. Установлен в 1982 г. в честь 50-летия башкирской нефти на улице Девонской напротив здания, где ранее размещалось НГДУ «Туймазанефть»; 2) Герою Советского Союза Гатиатуллину Шакирьяну Юсуповичу, уроженцу села Муллино. Звание Героя присвоено за мужество и храбрость при форсировании реки Днепр во время Великой Отечественной войны; 3) Герою Советского Союза Талипу Латыповичу Нуркаева. Ежегодно в городе проводятся Всероссийские соревнования по боксу на приз Героя Советского Союза Т.Л. Нуркаева. Одна из улиц названа в честь героя.

12. Скважина № 100. Установлена в честь открытия девонской нефти в Туймазинском районе, находится в г. Октябрьском, поселке Нарышево, на склоне горы Нарыш-тау. С 26 сентября 1944 г. по 1 февраля 1968 г. скважина была в эксплуатации. На скважине сохранена эксплуатационная вышка и установлены бетонные стелы: одна с надписью: «Скважина № 100 положила начало разработке Девонских пластов в Волго-Уральском регионе. Пробурена 26 сентября 1944 г. бригадами мастеров В.Н. Андрияшина и А.Т. Трипольского», вторая изображает стилизованный фонтан нефти [67].

Литературный Октябрьский. В 1940-х гг в Октябрьском жил и работал известный поэт-сатирик Тимер Арслан, чьи произ-

ведения вошли в золотой фонд современной башкирской литературы. Лауреат премии имени С. Юлаева, Заслуженный деятель искусств Башкортостана Ибрагим Абдуллин вспоминал: «...нефть Девона и Октябрьский открыли мне дорогу... Октябрьский - моя любовь». В Октябрьском были написаны его произведения «Девон-фонтаны», «Глубокое дыхание», «Бажалар». В 1949 г. ленинградский поэт Михаил Дудин издал книгу стихов о Башкирии и вольных переводов стихов башкирских поэтов – «В степях Салавата». В этой книге есть стихотворение о городе под названием «В Октябрьском».

Советский писатель Герман Данилович Нагаев в Великую Отечественную войну работал в оборонной промышленности на Урале. Много ездил по стране, часто бывал в Туймазах, Октябрьском, познакомился со многими героями нефтедобычи. В его стихах, очерках 1940-х годов, в романе «Девон» (1966) отражена история башкирской нефти. В очерке «Имени Октября» (1949) Г. Нагаев пишет о городе Октябрьском. Ветеран советской литературы Мариэтта Шагинян в 1946 г. побывала на нефтяных промыслах Башкортостана. Очерк «Урусу – Нарышево» о городе Октябрьском она закончила такими словами: «Пройдет несколько лет, и будущее «Второе Баку» раскинется на этом просторе культурным промышленным центром, а недавнее прошлое, во всем его живом и сложном своеобразии, быть может, забудется для истории навсегда». За время существования города в нем выросло несколько поколений поэтов: И. Зотов, Л. Тарасов, А. Шокуров, А. Гааг, Э. Ананенкова и другие [68].

Основные промышленные предприятия города: НГДУ «Туймазанефть» ООО «Башнефть – Добыча» ОАО «АНК Башнефть», «Акционерная компания ОЗНА», Завод пластмассовых изделий «Альтернатива», «Европласт», Научно-производственная фирма «Пакер», НПФ «Прибор», «Вымпел», «Октябрьскиммаш», «Октябрьский хлебозавод», «Мясокомбинат «Золотой рог».

**Исторические аспекты возникновения г. Туймазы как предпосылка развития историко-культурного туризма.** Версии о происхождении слова «Туймазы»: 1) в деревне жил бай Мазы, который для свадьбы выбрал место на берегу р. Усень. Местность получила название «Туймазы, что в переводе означает «свадьба (туй) Мазы»; 2) название Туймазы означает «пчелиная дорога» (на

языке коми «мази» — пчела, «туй» — дорога). Многие названия в Республике Башкортостан, да и в Центральной России имеют финно-угорские корни, а пчеловодство является исконным промыслом башкир; 3) рядом с современной деревней Старые Туймазы есть карстовые воронки, озера, пещеры. Предполагают, что прежде в одну из пещер втекала река. Отсюда местность прозвали «нена-сытной (туймас)».

В 1911 г. на берегу р. Усень, у подножия Красной горки была построена мельница, которая послужила образованию поселения. В 1912 г. было построено деревянное здание вокзала и две казармы для работников станции вследствие строительства железной дороги «Симбирск — Уфа», проходившей через Туймазы. Дальнейшее развитие было обусловлено освоением месторождений нефти, относящихся к нефтеносным горизонтам Поволжско-Уральского региона. К 15 августа 1914 г. построена Волго-Бугульминская железная дорога. Перед началом Первой мировой войны стали проходить первые составы с грузами и солдатами царской армии. В поселке появились представители рабочего класса в лице железнодорожников. В 1922 г. около старого вокзала был установлен памятник трем красногвардейцам, расстрелянным колчаковцами; впоследствии перенесен к новому вокзалу, затем в 1980 г. к музею.

Пристанционный поселок рос за счет переселения крестьян. В 1923 г. в Туймазы переместили волостной центр. Стали строиться пекарни, магазины, хлебозаготовительный пункт. Возникли кустарные предприятия: в 1925 г. — артель инвалидов «Заря», в 1928 г. — элеватор, в 1929 г. — скотобойня. Появились первые улицы: Вокзальная, Советская, Красноармейская, Ленина. Были открыты поликлиника и первая аптека, общеобразовательная железнодорожная школа, почта, телефон. В 1927 г. крестьянское кредитное товарищество приобрело первый трактор «Фордзон». В 1928 г. на элеваторе была установлена динамо-машина, и на его территории зажглись первые электрические лампочки. 20 августа 1930 г. создан Туймазинский район с центром в селении Туймаза, насчитывающий в это время более 1000 дворов. Возникли райпотребобщество, пчелобазы, по улице Гафурова построено здание почты, рядом с которым в 1934 г. построено первое кирпичное двухэтажное здание банка (сейчас расположен краеведческий музей). На-

против банка и почты был заложен общественный сад имени Гафурова, названный так в честь похороненного здесь коммуниста, убитого в 1931 г. кулаками в деревне Кармалы-Валидово (ныне Гафурово). Сад имени Гафурова с танцевальной площадкой, духовым оркестром, летним кинотеатром долгие годы был любимым местом отдыха туймазинцев, как и находящиеся рядом стадион и дом культуры.

В 1935 г. село Туймазы получило статус рабочего поселка. В 1937 г. была открыта районная больница, в 1938 г. третья школа на улице Советской (ее окончили Афанасий Кочетков – киноактер, его брат Виктор Кочетков – писатель, Е.В. Столяров - генеральный директор объединения «Башнефть», Альбина Имаева – композитор, Фарит Сейфуль-Мулюков – политический обозреватель на телевидении). В конце 1930-х годов в Туймазах находились кирпичный завод (Усенский), пилорама, мясокомбинат, птицеферма, обувная и швейная мастерские, машинно-тракторная станция и несколько артелей.

Открытие Туймазинской нефти произошло 2 мая 1937 г. возле деревни Нарышево, расположенной в 20 км от Туймазы. В 1937 г. в поселке был организован трест «Туймазанефть», управление которого разместилось в деревянном бараке в Туймазах. В начале Великой Отечественной войны Туймазинская нефть пошла на нефтеперерабатывающие заводы. 26 сентября 1944 г. из скважины № 100 у деревни Нарышево ударил мощный фонтан девонской нефти с суточным дебитом 250 тонн.

После открытия нефти в девонских отложениях пристанционный поселок стал расти, проложена автомобильная дорога в строящийся город Октябрьский. В начале 1946 г. создали автотранспортное предприятие, в 1947 г. начали строить Тубанкульский кирпичный завод, электрифицировать поселок, построили нефтепровод Туймазы-Уфа.

В 1949 г. рядом с парком построили стадион. В 1952 г. началось строительство завода медицинского стекла и двухэтажных домов для рабочих завода, на котором 31 декабря 1958 г. была зажжена первая ванная печь. В ноябре 1953 г. начал работу газоперерабатывающий завод. Дом культуры «Космос» построили в 1964 г. Ныне это здание Татарского драматического театра. Около «Космоса» была парашютная вышка. В 1965 г. ее перевезли на го-

ру у Агиртамака и оборудовали как телевышку. В 1957 г. было открыто машиностроительное предприятие - завод по ремонту тракторов и автомобильной техники (позднее завод геофизического оборудования и аппаратуры). В конце 1957 г. построен сажевый завод (технического углерода). В 1959 г. начинает работать швейная фабрика. Развивается и социальная сфера. В конце пятидесятых годов построены Дом пионеров, кинотеатр «Спутник». Поселок застраивался двухэтажными домами, а его население составило 23,4 тыс. человек.

В 1960 г. рабочий поселок Туймазы получил статус города. 18 декабря 1959 года в республиканских газетах было опубликовано постановление Президиума Верховного Совета Башкирской АССР «О преобразовании рабочего поселка Туймазы в город районного подчинения». 5 февраля 1960 года оно было утверждено Указом Президиума Верховного Совета РСФСР. С этого памятного дня райцентр официально стал городом. К 1960 г. построили новый железнодорожный вокзал. Рядом с железнодорожным вокзалом возник с 1963 г. автовокзал.

В 1965 г. заасфальтирована площадь Октября, на которой разместилось здание горкома партии (сейчас корпус администрации города), построены пятиэтажные дома. В 1970 г. построена гостиница «Башкортостан» на 164 места. 80% одноместных номеров, действующий ресторан (сейчас его нет, в рамках гостиницы действует кафе) завершила формирование нового центра города. В 1967 г. открыт памятник В.И. Ленину (ранее стоял на площади, после развала СССР был снесен).

В эти годы возводились новые школы. В 1962 г. были открыты медицинское училище и филиал индустриального техникума. Строились новые крупные промышленные предприятия: бумажная фабрика (1966 г.), швейная фабрика (1968 г.), завод химического машиностроения (1969 г.). Шестидесятые годы XX века можно назвать временем ускоренного и планомерного формирования города. В это время динамично развивающиеся Туймазы стали одним из символов страны: об успехах туймазинских нефтяников, строителей, стекольщиков писали все центральные газеты, город посетил руководитель СССР Н. С. Хрущев.

Развитие города продолжалось и в последующие десятилетия. В декабре 1978 г. введена в эксплуатацию первая очередь за-



вода автобетоновозов. В 1976 г. по улице Вокзальной построен первый девятиэтажный дом, в 1977 г. – открыт памятник «Скорбящая мать», в 1978 г. получена первая продукция фарфорового завода, открыт новый родильный дом по улице Мичурина. В 1980 г. открыт спортивный комплекс «Олимпиец». В 1980 г. ул. Нуриманова переименована в проспект Ленина. Спорткомплекс «Олимпиец» с плавательным бассейном открыт в 1980 г. В 1986 г. построен крытый рынок на ул. Островского, в 1989 г. - Дом детского и юношеского творчества. В 1991 г. основан завод санитарно-фаянсовых изделий, открыты Татарский драмтеатр и филиал юридического техникума. С 1992 г. действует мечеть. Молельный дом на стадионе действует с апреля 1993 г. 28 июня 1999 г. Указом Президиума РБ были объединены город Туймазы и Туймазинский район с образованием администрации города и района [69]. К объектам культурного наследия г. Туймазы отнесены Здание железнодорожного вокзала, Государственный татарский драматический театр.

**Исторические аспекты возникновения г. Белорецк как предпосылка развития историко-культурного туризма.** Белорецк - один из старейших городов Южного Урала, имя которого связано с названием реки Белой. В XVIII веке симбирские купцы Иван Борисович Твердышев и Иван Семенович Мясников скупили 179 тысяч десятин у местных башкир. В том месте, где река Белая огибает подножье горы Мраткино, в 1762 г. началось строительство Белорецкого горного завода. Первый чугун получен в конце 1767 г. Белорецкие железодельцы приняли активное участие в крестьянской войне 1773-1775 гг. Проявили белоречане свою активность в трех революциях. Во время гражданской войны Белорецк был партизанской столицей Южного Урала. Здесь объединили свои силы рабочие отряды Уфы, Стерлитамака, Троицка, Верхнеуральска. Отсюда в 1918 г. партизанская армия под командованием В.К. Блюхера уходила в легендарный рейд под Пермь на соединение с регулярными частями Красной Армии. В период довоенных пятилеток белоречане внесли заметный вклад в развитие народного хозяйства страны. В годы Великой Отечественной войны белоречане встали на защиту своей Родины, они воевали на всех фронтах, сражались в составе партизанских отрядов. Всю войну город стоял на трудовой вахте, ни на минуту не гасли домны и мартены.

С первых дней войны белорусские заводы наладили выпуск продукции для фронта. Белорусы дали своей Родине 14 героев Советского Союза. Так белорусы издавна прославили себя боевыми и трудовыми традициями [70].

Белорус является одним из крупнейших промышленных центров черной металлургии РФ. Белорусский металлургический комбинат (БМК) - одно из старейших предприятий черной металлургии в России. Добротная белорусская продукция пользуется широким спросом во многих странах мира. В городе развито машиностроение и металлообработка, деревообработка, пищевая промышленность. Основные предприятия: Белорусский завод рессор и пружин, Стропкомплект, Уральский пружинный завод, электромеханический завод, хлебокомбинат, маслокомбинат, маслосыркомбинат.

Основные исторические даты города [71, 72, 73]:

Первое поселение на месте современного города было основано в 1762 г. На реке Белой был построен Белорусский доменный молотовый завод в 1762 г. купцами И.Б. Твердышевым и И.С. Мясниковым (В память о компаньонах-заводчиках в июле 2012 г. в честь юбилея Белоруска и металлургического комбината на площади перед заводоуправлением был установлен памятник И.С. Твёрдышеву в полный рост, высотой в 2,5 метра; скульптура отлита на Каслинском заводе архитектурно-художественного литья; авторы – скульптор этого завода Наталья Куликова и художник ОАО «БМК» Александр Кульдяйкин.). В 1774 г. предприятие стало центром крестьянского восстания под предводительством Емельяна Пугачева. В мае этого года силы Емельяна Пугачева отправились в Казань.

В 1773 г. на Белорусском заводе трудились более 1700 рабочих. Белорусские заводы, принадлежавшие Пашковым, были в начале 70-х гг. XIX в. заложены казне, заводы поступили в продажу. Они были куплены фирмой «Воган и К», а в 1874 г. перешли в собственность Акционерного общества Белорусских железодельных заводов Пашковых. Акции были распределены между участниками фирмы «Воган и К» таким образом, что фактически заводы остались в руках того же собственника, изменилось лишь форма собственности. В 1880-х гг. к Белорусскому горному округу были присоединены купленные «Воган и К» Кагинский и Узьянский за-

воды. К концу 1890 г. Белорецкий округ являлся одним из крупнейших на Южном Урале. В 1899 г. было выплавлено 3288 тыс. пудов чугуна, прокатано 732 тыс. пудов железа и произведено 701 тыс. пудов литого металла. В 1895 г. началась выплавка стали в мартеновских печах. В 1911 г. основан Белорецкий сталепроволочно-канатный завод.

В 1930-1950 гг. была реконструкция заводов, строили новые корпуса, устанавливали новое оборудование, осваивали новые технологии. В 1930-1950 гг. Белорецкий сталепроволочно-канатный завод был одним из самых мощных метизных заводов не только СССР, но и Европы. В 1941-1945 гг. белорецкие заводы (металлургический и сталепроволочно-канатный) – единственные в стране – были способны производить уникальную метизную продукцию для нужд обороны; позывным Белорецкого военного завода № 706 стало слово «Жемчужина». В 1958 г. произошло объединение сталепроволочно-канатного и металлургического заводов в предприятие с законченным металлургическим циклом – Белорецкий металлургический комбинат.

В 1996 г. БМК преобразовали в Открытое акционерное общество. В 2002 г. на ОАО «БМК» закрыто нерентабельное металлургическое производство. В 2017 г. БМК отметил 255 лет со дня своего основания. Следующим этапом программы станет модернизация еще нескольких цехов сталепроволочного производства, которая предусматривает частичный переход на бескислотную технологию. Инвестиционный проект БМК по производству многопрядных канатов включен в Перечень приоритетных инвестпроектов Республики Башкортостан.

В 1913 году для нужд Белорецкого предприятия была построена железная дорога «Запрудовка — Тирлян — Белорецк». В 1923 году поселок Белорецкий завод был преобразован в город Белорецк.

В 1954-1955 годах началось строительство железной дороги «Белорецк-Магнитогорск». На юго-западной окраине города Белорецк стали строиться станционные железнодорожные пути, железнодорожный вокзал и другие объекты железной дороги. Одновременно началось строительство жилых домов для строителей и работников железной дороги.

В 1960-1970-е годы в Белорецке были построены новые

многоквартирные жилые дома, административные здания и социально-культурные объекты. В 1972 году началось строительство железной дороги «Белорецк-Карламан». В 2002 году на комбинате основной производством стало сталепроволочно-канатное производство.

Объекты культурного наследия г. Белорецк представлены в приложении 6 [60].

**Исторические аспекты возникновения г. Ишимбай как предпосылка развития историко-культурного туризма.** Город Ишимбай расположен на берегу реки Белой, в 160 км от республиканского центра. Площадь населенного пункта составляет 103 кв. км.

В 1900 г. на месте деревень Нижнебуранчино и Кусяпкулово были обнаружены крупные месторождения нефти. В 1905 г. в месте современного моста через реку Белую была пробурена пробная скважина, которая подтвердила наличие нефти. Весной 1929 г. было принято решение об организации геологических разведок на территории Башкирии. В 1931 г. были выбраны четыре точки под бурение перспективных скважин. В мае 1932 г. скважина №702 с глубины около 700 м дала первую промышленную нефть. В связи с развитием нефтепромысла деревни Ишимбаево, Кусяпкулово, Буранчино образовали единый населенный пункт, который позже стал городом. В 1930-е годы в населенном пункте были открыты клуб им. С.М. Кирова, нефтеперегонный завод, железнодорожная ветка «Дема-Ишимбаево», лесопильный завод, столярная мастерская, социально-культурные объекты. В 1940 г. по указу властей страны поселок Ишимбай получил статус города республиканского подчинения. В годы Великой Отечественной войны город оказывал серьезную помощь Красной Армии. Жители города собрали более миллиона рублей для выпуска танковых колонн и эскадрилий.

В послевоенное время в Ишимбае был образован «Ишимбайский нефтеперерабатывающий завод», рядом с городом был образован нефтехимический комбинат № 18 и поселок Салават Юлаев. В 1950-е годы в городе были построены чулочно-носочная фабрика, кинотеатр «Спутник», клубы строителей и нефтепереработчиков. В 1960-х годах начали функционировать профилакторий, историко-краеведческого музей, кинотеатр «Йондоз» и гости-

ница «Заря». В 1970-е годы были основаны следующие заводы: транспортного машиностроения, нефтепромыслового оборудования, Ишимбайский экспериментально-механический. В 1980-х годах был ликвидирован Ишимбайский НПЗ и открыт Ишимбайский специализированный химический завод катализаторов. Ведущие позиции в промышленном производстве района традиционно занимает ОАО АНК «Башнефть» филиал «Башнефть-Ишимбай». Значителен вклад в экономику и в местный бюджет другого крупнейшего предприятия района - ОАО «Сырьевая компания». Гидроманипуляторы «девятитонники» в России выпускает только Ишимбайское предприятие ЗАО «ИНМАН». На старейшем Ишимбайском машиностроительном заводе - ОАО «ИМЗ», в суровые годы войны эвакуированном из Баку и имеющем более чем столетнюю историю, производится и ремонтируется буровое, нефтегазовое, нефтепромысловое оборудование, инструмент и запчасти к ним. Постоянными заказчиками завода являются такие компании, как «Башнефть», «Сургутнефтегаз», «ЛУКОЙЛ», «Татнефть», продукция поставляется также на экспорт.

Уникальные двухзвенные гусеничные транспортеры производства «Машиностроительная компания «Витязь», отличающиеся высокой проходимостью и большой грузоподъемностью, эффективно используются для транспортировки грузов в экстремальных дорожных и климатических условиях Севера, Сибири, Дальнего Востока, в Антарктиде и в Арктике. Нефтепромысловое и буровое оборудование, производимое на «Идель-Нефтемаш», находит сегодня применение во всех российских нефтегазодобывающих компаниях. Молодое предприятие «Ишимбайский станкоремонтный завод» производит работы по капитальному, среднему ремонту механической части металлообрабатывающего и кузнечно-прессового оборудования; по установке современных систем ЧПУ, приводов управления, электрооборудования. «Ишимбайский специализированный химический завод катализаторов» является крупнейшим в России и СНГ производителем синтетических цеолитов и адсорбентов. «Ишимбайская чулочная фабрика» и «Ишимбайская фабрика трикотажных изделий» в своей отрасли являются одними из самых крупных предприятий [74, 75, 76, 77].

В 2000-е годы открылись музей народного образования и Свято-Троицкий храм. В 2016 г. по просьбе жителей Ишимбау

было присвоено почетное звание «Город трудовой доблести и славы». Объекты культурного наследия г. Ишимбай представлены в приложении 7 [60].

**Исторические аспекты возникновения г. Кумертау как предпосылка развития историко-культурного туризма.** Город Кумертау основан в 1953 г. Расположен в предгорьях южной части Уральских гор, на границе Республики Башкортостан и Оренбургской области.

Первое упоминание о залежах бурого угля на юге Башкирии было в 1880-1882 гг. В 1900 г. геолог А. Почаев указал на наличие бурых углей в Куюргазинском районе в районе села Ермолаево. В 1942 г. геологами Л.Ф. Сосницкой и А.Т. Пономаренко было открыто Бабаевское месторождение угля в верховьях ручьев Бабай и Карагайка.

В 1947 г. была закладка фундамента первого дома, расположенного на ул. Шахтостроительная (место расположения столовой «Березка»). Первоначальные наименования поселка были «Бабай» или «Шахтерск». До 1949 г. поселок официального названия не имел. Первый секретарь Башкирского обкома ВКП (б) С. А. Вагапов поддержал предложенное Пономаренко А.Т. название Кумерта, что означает «Угольная гора». 5 октября 1949 г. поселок получил название Кумертау. Поселок был преобразован в город Кумертау областного подчинения Указом Президиума Верховного Совета РСФСР 16 февраля 1953 г.

Предшественником Кумертауского района был Куюргазинский район, который был образован 31 января 1935 г. с административным центром в селе Ермолаево. 13 января 1965 г. административный центр района был перенесён в г. Кумертау. Куюргазинский район был переименован в Кумертауский район (сохранялось переименование с 1965 г. по 1990 г.). 29 августа 1990 г. административный центр был возвращен в поселок Ермолаево. 17 декабря 1992 г. Кумертауский район вновь переименован в Куюргазинский район.

Район города Кумертау, совпадающий с бывшим хутором Пятки, называют старшим братом Кумертау. В 1922 г. жители села Ира, выселившись на Поташную гору, организовали свой хутор Пятки, который вошел в состав города в 1953 г.

С 1947 по 1949 гг. жилой поселок на строительной площад-

ке угольного разреза существовал как населенный пункт при тресте «Башуглеразрезстрой» (БУРС), которое дало название первостроителям – «бурсачи». Кумертауский угольный разрез стал разрабатываться 4 марта 1952 г.

31 октября 1968 г. на вертолетной площадке авиационного завода проходило испытание первого вертолета Ка-26 под управлением летчика-испытателя Ухтомского вертолетного завода Н.П. Бездетнова (будущего Героя СССР).

Рост промышленного и жилищного строительства способствовал трансформации поселка Кумертау в крупный населенный пункт. К концу 1952 г. численность населения превышала 25 тыс. чел., были построены школы, детские сады. Работали градообразующие предприятия Ермолаевский разрез, Ермолаевская брикетная фабрика, теплоэнергоцентр, хлебопекарня, кондитерский цех.

В Кумертау в 1978 г. был построен крупный машиностроительный завод «Искра» для изготовления специального технологического и нестандартного оборудования. Строительство железной дороги было необходимым для транспортировки бурого угля. В 1947 г. Советом Министров Башкирской АССР было заявлено о строительстве железнодорожной линии «Ишимбай – Ермолаево». Районы Башкирии присылали транспорт и работников. 22 марта 1949 г. открылась линия «Ишимбай – Ермолаево». Кумертауская брикетная фабрика обеспечивала 40% всего производства буроугольных брикетов в бывшем СССР. Продукция отправлялась для работы Куйбышевской (ныне Самарской), Казанской, Юго-Восточной и Приволжской железных дорог, в Оренбургскую, Куйбышевскую (Самарскую), Ульяновскую, Пензенскую области, Мордовскую АССР. Брикет экспортировали в Югославию, Польшу, Венгрию, Румынию, Болгарию, Чехословакию, Италию, Латвию. За период работы Кумертауской брикетной фабрикой было выработано свыше 76 млн тонн буроугольных брикетов. Кумертауский РМЗ (ремонтно-механический завод) производил стальное, чугунное, бронзовое литье. В марте 1962 г. на его базе создали машиностроительный завод.

Деревообрабатывающий комбинат был образован в 1947 г., в 1953 г. его переформировали в «Горместпромкомбинат». Также к 1959 г. построили лыжный цех филиала Стерлитамакской мебель-

ной фабрики, который работал до 1973 г., затем стали производить школьную мебель. С 1994 г. предприятие стало именоваться «Кумертауская мебельная фабрика».

С 1966 г. по 1987 г. Александр Самойлович Палатников (участник Великой Отечественной войны, награжденный за боевые подвиги орденами Красной Звезды и Отечественной войны 1 степени, двумя медалями «За отвагу») работал на Кумертауском авиационном производственном объединении (ныне ОАО «КумАПП») главным инженером, затем более 20 лет возглавлял Кумертауский машиностроительный завод. Палатников А.С. развивал производство современной авиационной техники. В 1980-е годы Кумертауское объединение освоило выпуск вертолетов конструкторского бюро Камова: Ка-26, Ка-27, Ка-28, Ка-29, Ка-32, новых образцов беспилотной техники (самолет «Рейс»), десантной техники, самолета М-17. Предприятие принимало активное участие в космической программе «Буран». Вертолеты КумАПП пользовались большим спросом в нашей стране и за рубежом. В ноябре 1972 г. Кумертауский машиностроительный завод был переименован в Кумертауский вертолетный завод, в сентябре 1977 г. был переименован в Кумертауское авиационное производственное объединение (КумАПО).

Кумертау имеет свой герб и свой флаг. Герб является официальным символом городского округа город Кумертау. Его геральдическое описание: в лазоревом поле, с золотыми боковиками, каждый из которых обременен тремя черными равносторонними треугольниками (один над другим), стоящий вправо с воздетыми крыльями степной сокол-сапсан. Название города символически изображено в гербе черными треугольниками, символами угольной горы. Лазоревый цвет поля герба – символ миролюбия, щедрости, совершенства. Центральная фигура герба – сокол-сапсан, символически отображающий башкирскую степь. Образ сокола-сапсана олицетворяет развитие в Кумертау авиастроения. Золотой цвет сокола – символ силы, великодушия, достоинства и богатства. Флаг представляет прямоугольное полотнище из трех вертикальных полос желтого, синего и желтого цвета. В середине синей полосы расположено изображение стоящего обращенного к древцу, с воздетыми крыльями сокола-сапсана желтого цвета.

29 декабря 2016 г. постановлением № 1550 Правительство



Российской Федерации создало территорию опережающего развития социально-экономического развития (ТОСЭР) на территории городского округа г. Кумертау для предоставления инвесторам налоговых преференций при создании новых предприятий и создании рабочих мест.

В Кумертау в 1962 г. перед входом в Авиационный колледж (ныне филиал УГАТУ) установлен бюст М.В. Ломоносова. Его именем названа улица, которая первоначально называлась Железнодорожной (1955 г.) и переулок Ломоносова. Это обусловлено тем, что Михаил Васильевич Ломоносов сконструировал созданный им в 1754 г. вертолет (аэродромическая (воздухобежная) машина), который предназначался для подъема метеоприборов на высоту.

16 октября 1992 г. в Кумертау открыли спортивно-оздоровительный комплекс «Прометей».

Реабилитационный центр для детей и подростков с ограниченными возможностями здоровья является одним из лучших санаторных учреждений Республики Башкортостан по реабилитации детей и подростков с ограниченными возможностями здоровья.

История Дворца угольщиков тесно связана с историей города. В 1956 г. был открыт Дворец угольщиков. Он стал центром культурной жизни города. На базе первоначально созданных кружков развивались башкирский народный театр, башкирский ансамбль песни и пляски в последующем башкирский фольклорный коллектив, хор угольщиков, ансамбль народных инструментов, духовой оркестр. В октябре 1998 г. Кабинет Министров РБ создал на базе Дворца угольщиков Республиканский культурно-методический центр «Дуслык» (Дружба) для культурно-просветительской деятельности и развития самостоятельного художественного творчества. В 2017 г. вернули прежнее название - Дворец угольщиков.

С 20 августа 1991 г. работает хореографическая школа. В школе создан ансамбль «Контраст», который в 1996 г. получил звание народного. Предшественник Центра детского творчества - первый Дом пионеров и школьников - с 1954 г. размещался в финском домике по ул. Советской. В 1956 г. детям передали здание бывшего клуба имени Ш. Худайбердина. В 1990 г. начали строительство Центра детского творчества (ЦДТ). Здание в 1996 г. было

признано победителем среди архитектурных сооружений РБ.

29 марта 1977 г. в Кумертау был открыт филиал Уфимского государственного авиационного технического университета - УГАТУ. УГАТУ считается первым высшим учебным заведением Кумертау.

Кумертау- это город парков и скверов. В 2015 г. в микрорайоне Восточный был открыт парк Коммунальников. В центре парка расположена скульптура, посвященная героям сказки С. Аксакова «Аленький цветочек». На территории КумАПП открыт парк «Вертолет». В 1975 г. был заложен парк Победы. В 2017 г. в поселке Авиатор открылся парк «Взлетный». Но самый большой и любимый жителями города - парк культуры и отдыха имени Ю.А. Гагарина, заложенный 4 мая 1981 г. Ледовый дворец в Кумертау носит красивое имя «Сапсан Арена», был открыт в 2018 г.

Историко-краеведческий музей был открыт 1 июня 1998 г. к 45-летию города. В музее более 20 тысяч экспонатов.

Историко-культурные особенности, которые перспективны для развития познавательного туризма.

Стела «Вертолет Ка – 26» в честь вертолетостроителей города Кумертау была установлена в 2004 г.

Улица Калинина связана с первой очередью застройки 1948 г., первоначально называлась именем легендарного башкирского генерал-майора Минигали Шаймуратова, командира 112-й Башкирской кавалерийской дивизии. 1 декабря 1955 г. по решению исполкома Кумертауского городского совета была переименована в улицу имени М.И. Калинина. Улица Карла Маркса – это центральная и осевая улица города. Ее застройка четырехэтажными домами началась в 1949 г. Раньше она называлась улицей Сталина.

Первая улица Кумертау была названа Шахтостроительной в честь шахтеров. Была застроена деревянными коттеджами, в настоящее время построены многоэтажные дома из кирпича.

Первый фонтан в Кумертау появился в 1955 г. на площади у клуба имени Ш. Худайбердина (ныне Центр детского творчества). В сквере имени М. Гафури в 2013 г. установили новый фонтан.

В парке Победы в Кумертау горит «Вечный огонь». Священный огонь у Монумента боевой и трудовой славы 9 мая 1983 г. зажгли Герой Советского Союза Гайсин Хасан Назирович и Герой Социалистического труда Шарков Гавриил Антонович.

В честь 90-летия со дня рождения Владимира Ильича Ленина 21 апреля 1960 г. на площади Советов был открыт памятник, который был изготовлен Ленинградским заводом художественного литья.

На площади Мира в парке Победы установлен МонуMENT боевой и трудовой славы. Закладка фундамента МонуМЕНТА была произведена в 1975 г. в честь 30-летия Победы советского народа в Великой Отечественной войне 1941-1945 гг. 9 мая 1983 г. состоялось торжественное открытие МонуМЕНТА боевой и трудовой славы. Скульптуры шахтеров были установлены в 1958 г. напротив Дворца угольщиков. Скульптуры шахтеров созданы по оригиналу скульптора Веры Георгиевны Морозовой, первой женщины-скульптора в Башкирии. 27 августа 2013 г. в честь Дня шахтера состоялось открытие обновленной скульптурной композиции. Ее основная мысль – соединить прошлое и настоящее. Начало ее – шахтеры, которым город обязан своим рождением, а сквозь аллею виден вертолет – нынешний символ Кумертау.

Стела высотой 22 метра, установленная в парке культуры и отдыха имени Ю.А. Гагарина, в 1985 г. в честь 40-летия Победы советского народа в Великой Отечественной войне, посвящена строителям крылатых машин. Старая Уралка – это населенный пункт (деревня 1766 г.), ныне входящий в территорию г. Кумертау, изначально являлся почтовым ямом на почтовом тракте Уфа-Оренбург. С образованием в 20-е годы XX века выселка Новая Уралка деревня получила современное название (село Старая Уралка) [78, 79].

**Исторические аспекты возникновения г. Сибай как предпосылка развития историко-культурного туризма.** В 1913 г. на территории Таналыково-Баймакском горнорудного района был построен завод по производству меди и добыче золота. Сибайское месторождение медноколчеданных руд было открыто в 1913 г. по выходам бурых железняков недалеко от деревни Старо-Сибаето. В 1915 г. начались активные разведочные работы, подтвердившие наличие залежей медноколчеданных руд. В 1915 г. была пробурена Сибайская разведочная шахта. С началом Гражданской войны в 1918 г. геологоразведочные работы прекратились, Сибайскую шахту затопили. В 1925 г. начались работы по восстановлению разведочной шахты. В 1938 г. населенный пункт при

руднике получил статус рабочего поселка с названием Сибай. В 1939 г. было открыто Ново-Сибайское месторождение, руда в котором залегала на глубине всего 8-10 метров. В 1944 г. в рабочем поселке был введен в эксплуатацию медеплавильный завод. Весной 1948 г. было начато строительство Башкирского медносерного комбината. За 8 лет с 1947 г. до 1955 г. численность населения Сибая выросла с 7 до 20 тыс. человек. В ноябре 1955 г. по указу властей страны поселок получил статус города республиканского подчинения. В 1960-е годы в городе были построены новые многоквартирные дома и социально-культурные объекты. В 1972 г. было налажено регулярное движение пассажирских поездов между Сибаем и Уфой.

На гербе Сибая изображена пологая зеленая гора в серебряном поле с лазоревой, обремененной серебряным соцветием курая, завершенная башкирским орнаментом наподобие ростков с острями между ними и обремененная золотой бегущей куницей. Это отражает расположение города Сибая на стыке Европы и Азии, где восточное предгорье Южного Урала одним из красивейших хребтов – Ирэндьком незаметно переходит в Зауральское плато.

Промышленные предприятия: ОАО «Башкирский медносерный комбинат», ОАО «Башкирское шахтопроходческое управление», ООО «Башкирэнерго», Зауральская ТЭЦ, ООО «Сибайлеспром», филиал ООО «Магнитогорская обувная фабрика», Сибайская городская типография [80, 81, 82].

Объекты культурного наследия г. Сибай: здание филармонии (1957 г.), кинотеатр «Мир» (1960 г.).

**Исторические аспекты возникновения г. Белебей как предпосылка развития историко-культурного туризма.** Первые упоминания о Белебее относятся к 1757 году. Белебей основан не позже 1757 года, но уездным городом он стал в самом конце 1781 года по старому стилю, в первой половине января 1782 года – по новому. В 1781 году Белебей – центр горнорудной промышленности с тремя медеплавильными заводами – по указу Екатерины Великой был преобразован в уездный город Уфимской губернии. В эти же годы благодаря успешному земледелию начинается спиртоводочное производство, развивается купечество. Город приобретает большое значение в жизни всего уезда, становится одним из

экономически развитых центров губернии. Основателями города считаются чуваша, которые, спасаясь от насильственной христианизации, бежали в эти края из Чебоксарского уезда Казанской губернии и на договорных условиях арендовали лесные и пахотные земли у демских башкир. За заслуги перед Отечеством Екатерина II подарила 8 июня 1782 года Белебей собственным гербом. С 1781-го по 1795-й год Белебей был уездным городом Уфимского наместничества, в 1795–1802 гг. – заштатным городом Оренбургской губернии. Статус уездного центра город получил вновь в 1802 г. в составе Оренбургской губернии с центром в г. Уфе. В 1796 г. город был включен в состав Оренбургской губернии.

В 1865 г. после упразднения Оренбургской губернии Белебей стал относиться к Уфимской губернии. Основными занятиями местного населения являлись земледелие, мелкая торговля и пчеловодство. В 1865 г. Оренбургская губерния была разделена на две – Уфимскую и Оренбургскую. Белебей вошел в состав Уфимской губернии.

В 1888 г. неподалеку от города ввели в эксплуатацию Самаро-Златоустовскую железную дорогу. В октябре 1917 г. в зале Дома Свободы города была провозглашена Советская власть. В 1930 г. был создан Белебеевский район с административным центром в Белебее. В годы Великой Отечественной войны в Белебее функционировала Военно-политическая академия имени В.И. Ленина.

В 1940-х гг. в городе построили мясокомбинат и небольшой машиностроительный завод. В 1953 г. на территории Белебеевского района было открыто Шкаповское нефтяное месторождение. Через два года было создано нефтепромысловое управление «Аксаковнефть». В 1970-е годы в городе построили Белебеевский завод «Автономаль», завод «Белсельмаш», опытно-механический завод, новые жилые дома и социальные объекты. В 1957 г. Белебей был возведен в ранг городов республиканского подчинения.

В 1982 г. к территории Белебея была присоединена деревня Малобелебейка. В 2010 г. город был лишен статуса исторического поселения.

Промышленные предприятия города: АО «Белебеевский завод Автономаль», ОАО «Белебеевский механический завод», Белебеевское предприятие «Автодеталь», Белебеевский спирт-

водочный комбинат, ООО «Лакомка плюс», ЗАО НТК «Модуль-НефтеГазКомплект».

По итогам 2019 года на 14 увеличено количество подписанных с юридическими лицами соглашений об осуществлении деятельности на территории опережающего социально-экономического развития ТОСЭР «Белебей». В настоящее время между администрацией городского поселения г. Белебей муниципального района Белебеевский район РБ, Министерством экономического развития РБ и двадцатью одним резидентом подписано Соглашение об осуществлении деятельности на территории опережающего социально-экономического развития «Белебей» [83, 84, 85, 86].

Объекты культурного наследия г. Белебей представлены в приложении 8 [60, 85].

**Исторические аспекты возникновения г. Мелеуз как предпосылка развития историко-культурного туризма.** Основан на вотчинных землях Тамьянской волости Нагайской дороги как торговое село Мелеузовский Ям, известное с 1786 г. Первое упоминание о деревне Мелеуз встречается в «Ведомостях Уфимской провинциальной канцелярии» о нерусском населении, принимавшем участие в Крестьянской войне 1773-1775 гг. Указан Мелеузовский Ям на карте Уфимской провинции от 1786 г. Основание Мелеуза определяется в промежутке между 1764-1770 гг. В справке Центрального Государственного Архива Древних Актов в Москве указано: «Деревня Мелеуз возникла во второй половине XVIII века в Тамьянской волости Уфимского уезда. Башкирские старшины, владельцы волости, поселили из «припуска» (то есть по условию, по записи) чувашей и татар на свою землю по реке Мелеуз, откуда и деревня получила свое название. В материалах третьей ревизии населения от 1762-1764 годов сведений о деревне Мелеуз не обнаружено». Следовательно, в 1764 г. Мелеуза еще не было.

Значение названия «Мелеуз». В документах XVIII в. слово это писалось по-разному: Меняус, Малууз, Мянеуз. На карте 1786 г., а также в документе от 1790 г. на проданную по реке Мелеуз землю появляется вариант написания, сохранившийся в русском его звучании до сих пор: Мелеуз. Различное произношение названия, видимо, обуславливалось особенностями речи людей разных национальностей, поселившихся здесь. Обычно каждый

населенный пункт имеет свою версию происхождения названия, свою легенду, зачастую далекую от реальности. Так получилось и с Мелеузом. Башкиры и татары в красивой легенде о двух удалых братьях-башкирах, которые состязались меж собой на скачках, утверждают, что один из братьев, Алтынбай, в азарте скачек крикнул брату Батырбаю: «Мэле, уз! (Попробуй, перегони)», и доскакал до светлой безымянной речки. Чувашская легенда объясняет название, приспособливая корни слова к своему языку: первыми сюда пришли чуваша, понравилось им это место, остановились и произнесли: «Меле-вес» или «Мелен-весе» в значении «способу конец» или «свершилось, остановились». Русские поселенцы тоже посмотрели в корни слова и решили: «Мелеуз – это мелкая и узкая речка».

До начала XX в. представлял собой небольшой населенный пункт, где имелись почтовая станция, водяные мельницы, торговые лавки, церковь, волостное правление и проживало около 1 тыс. человек. В 1875 г. была открыта инородческая школа, в ней обучались дети русских, чувашей, татар, мордвы, башкир. В 1889 г. училище «сгорело дотла с пристроями и мебелью, библиотекой во время пожара, истребившего 122 дома. До 1895 г. училище занимало временную квартиру. В 1895 г. было построено здание училища, деревянное, одноэтажное. Здание сохранилось до сих пор. Ныне здесь помещается детская художественная школа. Заведовал школой один из активных общественных деятелей народного просвещения Семен Иванович Иванов, который выступал за открытие в Мелеузе Высшего начального училища, открытие которого состоялось в 1912 г. Сначала училище разместилось в доме купца Горшенина, а в 1913-1914 гг. за мельницей кредитного товарищества на деньги купцов построили специальное двухэтажное деревянное здание. Оно не сохранилось, сгорело во время пожара 1919 г. В Мелеузе были открыты мужская и женская татарские школы, одна из которых была при мечети с 1908 г. В 1911 г. при содействии кредитного товарищества построили земскую библиотеку, здания волостного правления и почты. Земская библиотека – читальня с клубным залом – стала одним из первых учреждений культуры в южной части Башкирии. Сельская интеллигенция организовывала в клубе спектакли, концерты. В 1913 г. открылся русский любительский театр, первая постановка – комедия А. Чехова

«Медведь». В марте 1914 г. молодой Газиз Альмухаметов, впоследствии классик башкирской музыки, открыл здесь татарский любительский театр. Здание земской библиотеки в годы Советской власти послужило сначала клубом имени М. Калинина, затем кинотеатром им. Крупской, было снесено в 1984 г.

К концу XIX в. в Мелеузовской волости было три пристани: в селах Мелеузово и Бугульчан, в деревне Васильевка. В начале XX века в Мелеузе было 612 дворов, население занималось земледелием, торговлей, кустарными промыслами, извозом. В селе было две церкви, появились объекты, свидетельствующие о социально-бытовом росте: медицинская амбулатория, почтово-телеграфное отделение, ветеринарный пункт. На дальнейший рост и экономическое развитие города повлияли удобное транспортное положение, наличие в окрестностях минеральных и лесных ресурсов, а также развитие на юге Башкирского Предуралья свекловодства. В 1939 г. становится поселком городского типа. В это же время в поселке было открыто производство сухого молока. В 1947 г. была построена железнодорожная ветка «Кумертау-Ишимбай». В 1950-е годы в поселке были открыты деревообрабатывающий комбинат, кирпичный завод. Статус города получил в 1958 г. В 1960 г. в городе был введен в эксплуатацию сахарный завод. В 1973 г. в Мелеузе построили крупный химический завод, который внес огромный вклад в быстрое развитие города. В марте 1974 г. по указу властей страны Мелеуз получил статус города республиканского подчинения. В 1996 г. в черту города вошли д. Береговка, хутор Красногорский, в 1997 г. – с. Тугайлы. Является административным центром одноименного района. Удален на 223 км от г. Уфы. Расположен на левом берегу р. Белой при впадении в нее р. Мелеуз, на стыке Общего Сырта и предгорий Южного Урала.

Основными предприятиями являются сахарный завод, молочно-консервный и мясной комбинаты, элеватор, «Мелеузовские минудобрения», «Мелеузовский завод железобетонных конструкций», «Мелеузовский кирпичный завод».

В городе действуют 14 дошкольных учреждений, 14 общеобразовательных школ, три профессиональных училища, филиал Башкирского экономико-юридического колледжа, механико-технологический техникум, филиал Московского государственного университета технологий и управления, представительства Баш-



кирского педагогического университета, детская школа искусств, музыкальная, художественная и детско-юношеская спортивная школы, четыре клубных учреждения, шесть библиотек, историко-краеведческий музей.

В восточном направлении от Мелеуза трасса местного значения ведет к Нугушскому водохранилищу и национальному парку «Башкирия» [87, 88]. Объекты культурного наследия г. Мелеуз представлены в приложении 9 [60].

**Исторические аспекты возникновения г. Бирск как предпосылка развития историко-культурного туризма.** Одним из городов республики, который в настоящее время успешно использует свое историко-культурное наследие для развития туристской индустрии, является город Бирск.

Первое упоминание деревни Бирь как села Архангельское относится к 1650 г. Примерно тогда же, по-видимому, и была построена стационарная церковь в деревне. Православие на территории исторического Бирска появляется практически одновременно с основанием деревни Бирь дворянами-крестьянами из Сарапульского дворцового ведомства. По мнению уфимского историка М.Е. Рыжова, это произошло в 1645 г., а «по мере увеличения численности населения статус поселение-деревня постепенно склоняется в сторону села; после построения церкви он окончательно утвердился во втором церковном названии – село Архангельское, Бирь тож» [89, с. 55]. После постройки в 1667 г. Бирской крепости церковь с наименованием Михаила Архангела была восстановлена на остроге. По мнению уфимского краеведа Я. С. Свице, она появилась в 1667–1668 гг. Церковь была необходимой принадлежностью любой крепости-ostroга и строилась достаточно быстро. В Московской Руси в XVI–XVII вв. простые деревянные церкви именовались «клетскими», от слова «клеть». Клеть – простой четырехугольный сруб – составляла основу такой церкви. К ней прирубали алтарь, покрывали двускатной кровлей и увенчивали одной главой. Материально церковь была обеспечена рыбными ловлями близ крепости на озерах Черном и Бикеневом. В 1670 г. причту церкви были даны в оброчное пользование земли за рекой Белой, за Шемшадинским озером». По данным Р.Г. Игнатьева, ранний этап истории Михаило-Архангельской церкви был связан с посадом при крепости. В архиве Уфимской гражданской палаты до начала 1920-

х гг. существовала «Опись новому Бирскому городку», составленная в 1676 г.

К началу XVIII в. в Бирске значится две церкви, в которых служило, по данным первой ревизии, «протопопов 1, попов 3, диаконов 3, дьячек 1, пономарей 3». Второй церковью стала церковь Пророка Илии, построенная в промежуток времени от 1677 г. до 1727–1728 гг. В конце 20-х–50-е гг. XVIII в. появилась третья церковь – Покрова Богородицы. В описании П.И. Рычкова бирские церкви в конце 50-х гг. XVIII в. выглядели следующим образом: «нынешнее укрепление оного (т.е. Бирска) состоит в одном замке, кой срублен из бревен на высоком месте. В нем соборная церковь деревянная во имя Архистратита Михаила. Старожилы по преданиям сказывают, якобы сей город прежде именован был Архангельским городом, может быть, по церкви. На посаде оного, кроме вышеозначенной соборной церкви, еще две церкви: одна во имя Покрова Богородицы, а другая святого Пророка Илии». Ильинская и Покровская церкви, по данным Я.С. Свице, находились там же, где они, возобновляясь, просуществовали до 30-х гг. XIX в.: Покровский храм на берегу Белой (конец современной улицы Красноармейской); Ильинский недалеко от Ильинского ключа, за школой № 3 по улице Коммунистической. Православные храмы города сильно пострадали в годы Крестьянской войны 1773–1775 гг., так как слабые укрепления города и маленький гарнизон не позволили отстоять его от отрядов пугачевцев». «Ранняя история Бирского Свято-Троицкого монастыря известна нам лишь фрагментарно. В 1857–1878 гг. монастырь существовал в Бирске в виде женской общины. Община получила наименование «Троицкой», так как находилась под патронажем причта Свято-Троицкого собора города Бирска, построенного в 1835–1841 гг. К 1918 г. в монастыре проживало 90 монахинь и 245 послушниц.

Бирск - красивейший и старейший город Башкортостана. Этот город занесен в список городов-памятников России и имеет богатую историю. Он был основан в 1663 г. В.Н. Татищев полагал, что «Бирск прежде Уфы построен». Выдвигалось предположение, что Бирск первоначально возник под названием села Архангельское одновременно с Уфой (1574 год) как опорный пункт на середине пути от реки Камы до реки Уфы. Было мнение, что на месте Бирска в 1555 г. появилось поселение, которое называлось Челя-

диным по имени его основателя. Документальным подтверждением первого отвода земли Бирской дворцовой волости является отводная земельная книга 1645 года. По ней в этом году была основана деревня Бирь, которую переименовали в село Архангельское. В 1662 году село Архангельское-Бирь было сожжено башкирами. Видимо, часть спасшихся людей нашла новое место поселения на территории Бирска в 1663 г.

История названия города имеет двойственный характер. Город получил название «Бирск» из-за его территориальной близости к реке Бирь, которая в те годы впадала в реку Белая. Иная версия свидетельствует о том, что город получил свое название благодаря тому, что Бирск построен на горе, обдуваемой ветрами. Ведь слово «бирск» переводится как «ветренный, окутанный ветрами город». Аналогичное название города Симбирск, которое переводится как «город семи ветров». В конце XVII в. Бирск получил статус уездного города вначале Оренбургской губернии, а позже – Уфимской губернии». Во второй половине 19 в. «в условиях пореформенной эпохи город стал центром развития местного купечества и предпринимательства. Этому способствовало и выгодное географическое положение. Основным транспортом на тот момент являлся речной, а р. Белая, на берегу которой и был основан г. Бирск, прекрасно справлялась со всеми поставленными задачами по грузоперевозкам. Такие благоприятные условия определили развитие бывшего сторожевого городка - крепости как местного центра развития купечества и предпринимательства. Бирск был деревянным городом. Близость лесов и дешевизна этого распространенного материала определили облик города на многие века. По данным на 1865 г. в г. Бирске было: четыре каменные постройки, 506 деревянных (т. е. 99,2%), 43 деревянные лавки на Троицкой и Покровской площадях. Большое количество бирского хлеба ежегодно отправлялось на нижегородскую ярмарку. Кроме хлеба также отправляли и продукцию местного производства, такую как мочала, кули и рогожи. Активные лесозаготовки позволяли снабжать древесиной даже соседние уезды. Торговлей хлебом занималось большое количество купцов, но особо крупными партиями торговали купцы Балаев, Капустин и Мещеряков, лесными изделиями – Белов и Позолотин. Благодаря активной торговле речной транспорт в г. Бирске начинает стремительно развиваться. Было налаже-

но местное производство речных судов – барок. Городское население различных социальных слоев (купцы, мещане, крестьяне) строило в огромном количестве плоты. Навигация начиналась обычно с половины апреля и продолжалась до половины октября.

Бурное развитие капиталистических отношений, промышленный подъем и увеличение численности населения требовали значительного увеличения жилых и коммерческих площадей. Доходные дома получили широкое распространение и в г. Бирске. Некоторые купцы строили дома для своих рабочих. Наличие жилья давало возможность иметь рабочие силы при минимальной оплате труда. Многие горожане излишки своих помещений сдавали в аренду, особенно для торговли. Сдавали торговые площади Морозовы, Коновалов, Ромадин, Сизов, а некоторые, наоборот, арендовали у других и у города, которому принадлежали торговые ряды в центре. Во второй половине XIX в. г. Бирск играет важную роль как торговый центр северной части Уфимской губернии. О том, что бирские купцы, как и сам город, были известны за пределами не только своего уезда, но и губернии, свидетельствует такой факт, что в г. Бирске проводилась ежегодная ярмарка, с 15 по 22 января, на Троицкой площади, которая привлекала внимание многих купцов и производителей из разных регионов: Уфы, Казани, Елабуги и Сарапула. Общее число приезжающих составляло более 5000 человек. Городское производство специализировалось в основном на изготовлении строительных материалов. Городу принадлежало три кирпичных завода. На городской земле, вне города, находился поташный завод, принадлежащий купеческому сыну Андрею Галанову, вся продукция которого отправлялась исключительно на нижегородскую ярмарку.

В целом же городская промышленность была крайне незначительна и слаба. Это объясняется в первую очередь транспортной проблемой города. Для бурного развития промышленности необходима была железная дорога, так как ни речной, ни тем более гужевой транспорт не могли бы удовлетворить производственные нужды. Поэтому акцент в развитии г. Бирска был сделан именно на торговлю, а производство так и осталось незначительным. Те же малые города, через которые проходили железные дороги, наоборот, получили должное развитие промышленных предприятий. Во второй половине XIX в. Бирск превратился из мелкого

уездного городка в крупный торговый и образовательный центр своего региона, известного далеко за его пределами. Естественно, городская торговля развивалась и в первой половине XIX в., но отмена крепостного права и открытие в 1850-х гг. паровозного сообщения по р. Белой поставили город на совершенно новый уровень. Именно после 1861 г. в течение нескольких десятилетий окончательно формируется городской центр вокруг Троицкой площади (ныне Октябрьская). Отсутствие железной дороги не дало должного развития промышленности, как в других малых городах, связанных железнодорожными путями. Этот фактор определил город именно как известный торговый пункт на волжском речном пути [90, 91].

«Возрождение учительских институтов в 1930-е годы в нашей стране было связано с переходом на обязательное семилетнее обучение и острой нехваткой учителей. Бирск является культурной столицей северной части республики Башкортостан. Это второй город после Уфы, где началось развитие высшего педагогического образования. Бирский учительский институт был создан Постановлением Совнаркома РСФСР от 27.06.1939 г. на базе Бирского башкирского педучилища. В развитии учительского института авторы обоснованно выделили 4 этапа развития. Первый этап: 1939 -1941 гг. – возникновение учительского института на основе Бирского башкирского педучилища. Второй этап: с октября 1941 по октябрь 1943 г. – объединенное существование с Орловским пединститутом в форме БирГПИ. Третий этап: октябрь 1943 г. - январь 1945 г. – завершение функционирования педагогического института и в его рамках учительского института. Четвертый этап: с января 1945 по 1952 год – период успешного функционирования учительского института, вплоть до его повторного преобразования в педагогический институт» [92, с. 56].

Город Бирск имеет свою специфическую топонимику [93, 94]. Названия улиц г. Бирска можно разделить на 14 групп:

1. Улицы, которые получили свое наименование в советский период (18%). Это такие названия как: Коммунистическая, 70 лет Октября, 2-я Пятилетка, Советская, Комсомольская, Красноармейская, Пролетарская, Социалистическая, пер. Революционный, Коммунаров и другие.

2. Улицы, которые получили свое название в честь комму-

нистов, борцов за советскую власть (15%). Эта группа делится на четыре подгруппы: 1) улицы, названные в честь вождей пролетариата и видных деятелей революции: Ленина, Крупской, Свердлова; 2) улицы, получившие названия по фамилиям революционеров, которые родились в Башкирии: Худайбердина, Чеверева, Вострещова; 3) улицы, получившие наименования по фамилиям биряно-революционеров. В нее входят улицы: Нелидова, Кадомцева, Чернядьева, Курбатова; парк имени Винокурова; 4) связана номинацией с гражданской войной. Сюда входят такие названия: площадь Чапаева, улицы Фурманова и Хаханьяна.

3. Улицы, получившие свое название по эпитетам, характеризующим Бирск как спокойный, тихий, зеленый город, богатый цветами и садами (13%): 1) наименования улиц: Зеленая, Садовая, Парковая, Луговая, Полевая. Эти эпитеты связаны с тем, что в Бирске много садов и парков, а в окрестностях – полей и лугов; 2) улицы: Цветочная, Ясенева, Тополиная, Черемуховая, Сиреневая, Вишневая. Эти названия улицы получили потому, что Бирск богат цветами, среди городов Башкирии славится богатыми зелеными насаждениями»; 3) названия улиц: Светлая, Тихая, Весенняя, Красная, Дачная. Можно выделить: названия по временам и месяцам года: Осенняя, Весенняя, Апрельская; названия по цвету: Красная, Радужная; названия, связанные с эмоциями: Светлая, Тихая, Солнечная, Дачная».

4. Наименования улиц по фамилиям писателей (11%). Эта группа состоит из трех подгрупп: 1) имена писателей, которые внесли большой вклад в русскую литературу: улицы Пушкина, Лермонтова, Чернышевского, Некрасова, Достоевского, Толстого, Чехова, Горького, Маяковского; 2) имена в честь башкирских писателей: улицы Аксакова, Тукая, Гафури; 3) писатели, которые имеют непосредственное отношение к городу Бирску. Это улица Давлетшиной.

5. Улицы, связанные номинацией с Великой Отечественной Войной (11%). В эту группу входят названия: Игумнова, Фатхинурова, Старцева, Корочкина, Попова. Преобладают номинации в честь уроженцев города Бирска и района, ближайших регионов республики. Это такие наименования как: Матросова, Павлова, Космодемьянской, Антипина, Овчинникова, Мушникова.

6. Наименования улиц по топонимам и гидронимам (7%).

Состоит из нескольких подгрупп: названия государства и города, сюда входят такие улицы, как: Российская, Уфимская, Бирская, Янаульская, Пермская; название по гидронимам: Ак-Идель, Салиха, Невская. Последняя подгруппа – по названиям гор: улица Уральская.

7. Названия улиц по местоположению (6%). Это такие улицы как: Южная, Северная, Верхняя, Набережная, Нагорная, Родниковая, пер. Речной и Школьный.

8. Названия, которые связаны с историей России, Башкирии, а точнее – с людьми, известными в разных областях (4%). По этому признаку были названы улицы: Салавата, Суворова, Кутузова, Саровского, Воробьева.

9. Названия улиц, данные в честь ученых (4%). Улицы Смородинцева, Балезина, Мичурина, Сеченова, Курчатова.

10. Улицы, получившие название по дорогам Бирска (3%). Это такие улицы: Дорожная, Кольцевая, Шоссейная, Трактовая.

11. Наименования улиц, получившие названия в честь летчиков и космонавтов (3%): Чкалова, Гастелло, Гагарина, Комарова.

12. Названия улиц по городу, к которому ведет трасса (2%). Улицы: Пермская, Янаульская, Бурновская.

13. Наименования улиц, получившие свои названия по ведущемуся в городе строительству (2%): улицы: Новая, Архитектурная, пер.Строительный.

14. Название улицы по ремеслу (1%): улица Гончарная. Такое название связано с тем, что там брали глину для гончарных работ.

Промышленность представлена крупными и средними предприятиями: Бирский спиртоводочный комбинат филиал ОАО «Башспирт», ООО «Спектр», ООО «Профнастил-Бирск», ООО «Юнона».

Перечень объектов культурного наследия г. Бирск представлен в приложении 10 [60].

**Исторические аспекты возникновения г. Учалы как предпосылка развития историко-культурного туризма.**

Город Учалы расположен в 225 км от Уфы площадью 56 кв. км.

Весной 1798 г. первое поселение на месте современного города было включено в состав Тамьян-Катайского кантона. В

1783 г. в деревне Учалы проживало 297 человек, а к 1920 г. население достигло 3129 человек. Поселок Учалы был назван по имени близлежащего озера Большое Учалы. Про происхождение названия озера существует несколько версий. Башкирское Учалы переводится как «Усь алды» — «отомстил». По легенде, в этом месте в конце 14-го века Тамерлан, воюя с золотоордынским ханом Тохтамышем, вырезал кочевья южноуральских башкир, поддержавших Тохтамыша.

Башкирские геологи полагают, что название Учалы произошло от слова «Юшалы», а «юша» — это обобщенное башкирское название цветной гаммы горных песчано-глинистых отложений. Эти разноцветные глинисто-охристые породы в старину использовались для выработки красок. Но вполне возможно, что название «Юшалы» — это измененное звучание «юша» (яшма, яшмовая), что исторически обоснованно, поскольку через Учалинский район проходит яшмовый пояс Урала.

В начале 20 в. населенный пункт стал административным центром Учалинского района. Интенсивное промышленное освоение месторождений на территории, занимаемой республикой, началось перед первой мировой войной на базе предприятий, организованных в 1912 г. Южно-Уральским горнопромышленным акционерным обществом. В годы советской власти в Таналыко-Баймакском горном округе создана производственная структура местного значения — «Башгортрест». В 1924 г. в ведение Башкирии были переданы крупные золотопромышленные районы — Учалинский и Белорецкий. В 1929-1932 гг. хозяйственная структура треста была представлена двумя комбинатами: 1-ый — предприятия Таналыко-Баймакской зоны и 2-ой — Авзяно-Петровской, Вознесенской группы Учалинского и Белорецкого районов. В 1933 г. после очередной реорганизации он был переименован в трест «Башзолото». В 1930-х гг. на Учалинском месторождении нашли в железной руде большое количество золота. В 1939 г. геологами треста «Башзолото» и института «ВСЕГЕИ» (г. Ленинград) по выходам бурых железняков было открыто Учалинское месторождение медно-цинковой колчеданной руды. В 1940 г. на месторождении силами старательской артели началась отработка золотосодержащих бурых железняков зоны окисления. В 1940 г. на озере Малые Учалы жители ближайших населенных пунктов начали строить



рудник. Добыча золотосодержащей руды производилась открытым способом. В 1941 г. был официально открыт самостоятельный Учалинский рудник, принадлежавший к организации «Башзолото» [95, 96, 97].

22 июля 1954 г. был издан приказ министра цветной металлургии СССР П. Ф. Ломако «Об организации дирекции строящегося Учалинского горно-обогатительного комбината». С этой даты официально начинается история предприятия. Становление и развитие Учалинского ГОКа связано с открытием в 1939 г. Учалинского месторождения медно-колчеданных руд. До создания комбината с начала 40-х годов старательской артелью им. Ленина и Учалинским рудником треста «Башзолото» обрабатывались золотосодержащие бурые железняки в зоне окисления Учалинского месторождения.

В 1955 г. для строительства горно-обогатительного комбината и рабочего поселка при нем был образован строительный трест. Осенью 1958 г. до места строительства подвели железную дорогу. После этого началось строительство обогатительного предприятия и жилых домов. В начале 1963 г. по указу властей страны рабочий поселок был преобразован в город. В марте 1968 г. ввели в эксплуатацию первую очередь обогатительного комбината.

1950-80-е годы для комбината ознаменовались неуклонным ростом его производительности, расширением минерально-сырьевой базы, совершенствованием способов добычи и переработки рудного сырья. Добыча руды в этот период производилась открытым способом на трех месторождениях: Учалинском, им. XIX партсъезда и Молодежном. В 1960 г. открыто Озерное медно-колчеданное месторождение в Учалинском районе, в 1980 г. в 16 км к югу от г. Учалы открыто Западно-Озерное месторождение медно-колчеданных руд, в 1986 г. южнее Учалинского месторождения открыта колчеданная залежь Ново-Учалинского месторождения. В 1968 г. вступила в строй обогатительная фабрика, которая в 1974 г. вышла на проектную мощность. В настоящее время на фабрике перерабатываются руды шести основных месторождений: Учалинского месторождения (медно-цинковая руда); Узельгинского месторождения (медно-цинковая и медная руда); Молодежного месторождения (медно-цинковая руда); Талганского месторождения (медно-цинковая руда); Западно-Озерного месторождения

(медно-цинковая и медная руда); Озерного месторождения (медно-цинковая и медная руда).

В 1977 г. Учалинский ГОК приступил к строительству Узельгинского, а в 1988 г. - Учалинского подземных рудников, которое комбинат с 1990 г. вынужден был вести за счет собственных средств, что привело к снижению прибыли от хозяйственной деятельности. В декабре 1992 г. в ходе приватизации Учалинский горно-обогатительный комбинат был преобразован в акционерное общество открытого типа, в апреле 1995 г. реорганизован в закрытое акционерное общество. С мая 1998 г. Учалинский ГОК является открытым акционерным обществом и действует как ОАО «Учалинский горно-обогатительный комбинат» [98, 99].

В 1962 г. Башкирским обкомом КПСС было принято решение о преобразовании рабочих поселков Малые Учалы, Новые Учалы, Буйда и Миндяк в город республиканского подчинения. Общая численность населения нового административного центра достигла 20 тыс. человек. Город образован 1 февраля 1963 г. слиянием рабочих поселков Малые Учалы и Новые Учалы. Город Учалы является административным центром Учалинского района Республики Башкортостан, с 1 января 2006 г. город имеет статус городского поселения в составе муниципального района Учалинский район.

Основные промышленные предприятия города [100]: АО «Учалинский горно-обогатительный комбинат», ООО «Завод «Технопарк», ООО «Завод «Стройминерал», ООО «Завод Николь-Пак», ОАО «Уральские камни», ООО «Учалинская швейная фабрика».

Достопримечательности г.Учалы [97]: 1) городской краеведческий музей (построен в 1973 г.); 2) филармония (бывший Дворец культуры); 3) памятник Владимиру Ильичу Ленину; 4) кинотеатр «Яшма»; 5) Парк культуры и отдыха; 6) Учалинские озера.

**Исторические аспекты возникновения г. Благовещенск как предпосылка развития историко-культурного туризма.** История появления Благовещенска связана с освоением рудных богатств и промышленным развитием Южного Урала. Благовещенский завод был построен в 1756 г., 16 августа 1757 г. дал первую плавку меди. Завод получил название Мясниковский или Потехинский по названию реки Потехи (Укашлы). В 1783 г. новая

владелица завода И. Я. Хлебникова построила церковь во имя Благовещения Господня, после чего завод стали называть Благовещенским. М.С. Мясников приобрел под заводы значительную площадь земли. Землю для Благовещенского завода продолжали приобретать и новые владельцы Хлебниковы. 22 февраля 1783 г. вдова покойного генерал-лейтенант-аудитора П.К. Хлебникова Ирина Яковлевна и ее сын, лейб-гвардии Преображенского полка сержант Николай в гражданской палате от крепостных дел Уфимского наместничества оформили купчую с выборными башкирами Ислы-Минской волости команды старшины Ибрагима Мрясева на луга по реке Белой. После кончины генерал-аудитор-лейтенанта П.К. Хлебникова владелицей Благовещенского медеплавильного завода стала его вдова Ирина Яковлевна с сыном Николаем и дочерью Анной. За годы ее правления завод каких-либо заметных позитивных или негативных изменений не испытывал. В 1835 г. завод выкупил Д. В. Дашков. Он умер в 1839 г. Завод перешел во владение сыновей, потомственных дворян, активных деятелей земских реформ Уфимской губернии Дмитрия и Андрея Дмитриевичей Дашковых. Широко образованные, прогрессивно мыслящие и ведущие образ типичных представителей российских меценатов рубежа XIX–XX вв., Дашковы, несмотря на явный упадок своего хозяйства, сделали много полезного в развитии народного образования, библиотечного дела и других отраслей культурно-образовательного развития края.

Благовещенский завод был типичным предприятием XVIII в. Плотина завода длиной 80, шириной 10 сажень по верху и высотой 12 аршин была укреплена деревянными свинками, с лицевой стороны снизу до середины выложена серым бутовым камнем. Медеплавильная деревянная фабрика состояла из двух деревянных корпусов, где были размещены плавильные печи. Руду на Благовещенский завод доставляли с Каргалинского, Санзинского, Ашкадарского, Шатырдыкского, Изятского, Тятерского и Сабаевского рудников. При двух господских домах находились заводская контора и конюшня на 20 стойл. В заводском поселке были каменная церковь Благовещения Господня с приделами Николая Чудотворца и Иоаннаовина, госпиталь на шесть коек, аптека, училище. В поселке в 1809 г. было 454 обывательских дома с населением 1 289 душ мужского пола и 1320 душ женского пола.

В 1860 году было открыто «Механическое заведение господ Дашковых», где изготавливались земледельческие орудия, веялки, сортировки. Немало жителей поселка «жили с топора»: плотничали, столярили. «Механическое заведение г. Дашковых» имело литейный цех с двумя вагранками, которые приводились в действие двумя водяными колесами. Всего было занято 52 рабочих. В 1873 г. было выпущено 38 веялок, в 1874 г. – 102. Веялки продавали в Уфе, Мензелинске, Казани и Самаре.

После отмены крепостного права положение завода резко ухудшилось. В 1861 г. у заводоладельцев Дашковых было 1511 душ помещичьих и 2154 душ заводских крестьян. Из них лишь 432 заводских и 1118 помещичьих крестьян получили надел согласно уставным грамотам и остались при заводе. Основная масса заводских крестьян отказалась принять уставные грамоты, из них 1 527 человек переселились в Томскую губернию, 588 перевелись мещанами в г. Уфу, Стерлитамак, Бирск и Белебей. Выезд большей части заводского населения обострил проблему обеспечения Благовещенского завода рабочей силой.

В 1897 г. Благовещенский медеплавильный завод окончательно был закрыт. В годы Первой мировой войны в «Механическом заведении» Благовещенского завода продолжали выпускать веялки и другие сельские оборудования, параллельно изготавливали фургоны, двуколки, артиллерийские сани. Национализированный в 1917 г., завод продолжал обеспечивать нужды гражданской войны и в 1919 г. стал номерным заводом №2, в 1925 г. перешел к производству сельхозмашин; в 1930 г. стал заводом банно-прачечного оборудования им. П.В. Точисского. В 1941 г. Благовещенский завод был объявлен городом районного подчинения. С началом Великой Отечественной войны туда был эвакуирован Туапсинский механический завод. Приняв оборудования эвакуированного завода, он начал выпускать нефтепромысловые оборудования, боеприпасы и вооружения. Таким образом, завод стал машиностроительным. С 1942 г. под названием номерного завода №128 здесь начали производство трубопроводной арматуры из чугуна и бронзы. В 1948 г. заводу был возвращен статус машиностроительного, где было освоено электросталелитейное производство по изготовлению арматуры из нержавеющей марок стали. В 1964 г. завод получил название и статус Благовещенского арма-

турного завода [83, 101, 102].

Начало XX столетия принесло немало перемен в размеренную жизнь Блазавода. Блазаводцы занимались хлебопашеством, огородничеством, разводили скот, лошадей. Наливным прудом поселок был разделен на две части, которые обслуживали два почтальона: один – Инзу, другой – Назьмы и Котловку.

Статус города поселок получил в 1941 г., а в 1989 г. он стал городом республиканского подчинения. Наиболее бурное развитие города происходило в 1970-е гг. В эти годы в Благовещенске построили такие крупные предприятия, как Башкирский биохимический комбинат, теплоэлектроцентраль, ремонтную базу флота «Волготанкер», сельский строительный комбинат. Тогда же началось асфальтирование улиц, пришел водопровод и газ в дома, появилось регулярное автобусное движение, были построены новые школы, детские сады, городской Дворец культуры и Центральная районная больница.

Крупные промышленные предприятия города - «Благовещенский арматурный завод», «Благовещенский железобетон», «Полиэф», ремонтная база флота, птицефабрика «Турбаслинские бройлеры». Введены такие заводы, как ООО «Агидель», ООО «Перекресток», ООО «Завод Сателлит», ЗАО «Опытный завод Нефтехим» [103].

В настоящее время в городе функционируют учреждения культуры: городской Дворец культуры, две библиотеки, городской историко-краеведческий музей, две детские школы искусств, два парка.

На территории города расположены памятники и мемориалы [103]: 1) мемориал памяти участникам и павшим войнам-землякам во время «Великой Отечественной Войны». Расположен на территории «Благовещенского арматурного завода» (открыт в 1995 г.), 2) памятник Салавата Юлаева, расположенный напротив местного печатного издательства «Панорама», 3) мемориал памяти павшим войнам-землякам во время «Великой Отечественной войны» (1977), 4) памятник М.С. Мясникову (2011), расположен на площади перед ОАО «Благовещенский арматурный завод», 5) памятник В.И Ленину, расположен на площади перед городским Дворцом культуры, 6) «Стена Памяти» у мемориала землякам, погибшим во время Великой Отечественной войны, открытая к 70-

летию Победы в Великой Отечественной войне 2015 г.

Объекты культурного наследия г. Благовещенск представлены в приложении 11 [60].

**Исторические аспекты возникновения г. Дюртюли как предпосылка развития историко-культурного туризма.** О рождении села Дюртюли в народе ходят различные легенды. В пятой переписи населения в 1795 г. на р. Белой была деревня Дюртюли, состоящая из четырех семейств. По этой переписи в деревне Дюртюли проживали 17 душ мужского и 18 душ женского населения. Крестьяне татаро-башкирских сел, расположенных вокруг, в разговоре о деревне, где жили эти четыре русских семьи, говорили: «Сходим в Дюртюли», что в переводе с башкирского означает «дюрт» – «четыре», «уйле» – «дома». Такое постоянное упоминание четырех домов превратилось в название этой небольшой деревни. Река Белая на территории Башкирии была единственной торговой водной магистралью, что притягивало деловых людей в Дюртюли. Потомки первых переселенцев успешно организовали свое дело (заготовка и отправка хлеба в центральные и южные районы страны), что способствовало развитию рыночных отношений в нашем крестьянском крае натурального хозяйства. По сей день возделывание зерновых остается основным видом деятельности сельского хозяйства района.

Начало новому этапу в развитии села Дюртюли положило открытие в 1954 г. нефтяное месторождение, освоение которого коренным образом изменило облик села, и превратило его в 1964 г. в поселок городского типа. После начала разработки и эксплуатации нефтяных месторождений были построены бетонный и кирпичный заводы, молочный и мясной комбинаты.

В 1989 году Дюртюлям присвоен статус города республиканского подчинения. Из социально-культурных объектов были построены шесть школ, гимназия, лицей, исторический музей, три библиотеки, детский лагерь, два санатория, четыре больницы.

Достопримечательности города: 1) исторический музей - был построен в 1989 г. Здание находится на площади Ленина в самом центре города, 2) Церковь Василия Великого - храм был построен в 1894 году. Религиозное сооружение было построено на деньги А.Трапезникова, 3) памятник Герою СССР Василию Николаевичу Горшкову - монумент в виде бюста Героя. В родном насе-

ленном пункте В. Н. Горшкова был открыт музей.

Промышленные предприятия г.Дюртюли: «Чекмагуш-нефть», НГДУ ООО «Башнефть-Добыча» [104].

Объекты культурного наследия г. Дюртюли представлены в приложении 12 [60].

**Исторические аспекты возникновения г. Янаул как предпосылка развития историко-культурного туризма.** Янаул расположен на реках Буй и Янаулке, в 218 км от столицы республики. Площадь населенного пункта составляет 26 кв. км. Первые упоминания о поселении на месте современного города датированы 1750 г. Строительство железной дороги Москва-Екатеринбург (1909-1914 гг.) положило начало бурному развитию деревни Янаула. Магистраль прошла между Янаулом и расположенной неподалеку деревней Иванаево. Здесь открылась железнодорожная станция Янаул, ставшая стратегическим объектом на карте страны. В 1938 г. несколько деревень и поселков (деревни Янаул, Иванаево и поселок Красный Октябрь) вошли в состав рабочего поселка. С 1941 по 1945 гг. в поселке была открыта летняя школа, военный госпиталь, аэродром, кирпичный завод. Активное развитие нефтегазодобывающей промышленности позволило рабочему поселку Янаул превратиться в крупный центр севера республики.

В 1960-е годы найдена нефть, которая послужила катализатором для развития промышленности Янаула. НГДУ «Краснохолмскнефть» (на сегодня филиал ОАО «Башнефть» «Башнефть-Янаул») стало градообразующим предприятием. Основными направлениями производства стали сельское хозяйство и переработка сельхозпродуктов. В это же время были построены элеватор, маслосырокомбинат, плодо-овощной консервный завод, хлебокомбинат, мясокомбинат. Также были открыты новые социальные объекты: больницы, новые школы, поликлиники, детские сады, дом культуры, дошкольные учреждения. 20 июня 1991 г. Янаул был преобразован из поселка в город [105, 106].

Достопримечательности Янаула [107]: 1) памятник-паровоз Л-Э117 - этот экземпляр 1950-го года выпуска был установлен в 2012 г. в городе Янауле. Паровозы данного типа выпускались с 1945 по 1955 гг., 2) Иверско-Ильинская церковь - этот православный храм был открыт в 1993 г. В этом религиозном сооружении находятся мощи преподобной Зосимы Еннатской и блаженной

Варвары Скворчихинской.

В городе работает историко-краеведческий музей городского поселения город Янаул.

Транспортное положение города. В городе находится одноименная железнодорожная станция, которая соединяет Янаул с Нефтекамском, Чернушкой, Красноуфимском, Ревдой, Екатеринбургом, Ижевском, Куедой. Общественный транспорт состоит из автобусов и маршрутных такси. С автовокзала города регулярно отправляются автобусы в Нефтекамск, Пермь, Уфу, Бирск, Новоуральск, Бураево, Екатеринбург, Орловку, Зайцево.

Промышленные предприятия города [108]: филиал ОАО «АНК "Башнефть"» «Башнефть-Янаул», Краснохолмское управление по добыче нефти и газа филиала ОАО «АНК "Башнефть"» «Башнефть-Янаул», «Янаульское управление нефтестроймонтажа», «Арланское управление промысловых дорог», «Янаульское управление энергообеспечения нефтедобычи» и другие.

**Исторические аспекты возникновения г. Давлеканово как предпосылка развития историко-культурного туризма.** Город Давлеканово расположен на берегу реки Дема, в 96 км от республиканского центра. Площадь населенного пункта составляет 41 кв. км. Первые упоминания о поселении датированы 1735 г. В 1730-х гг. в документах была впервые упомянута деревня Давлеканово. В 1797 г. башкиром Иткулом Баскуновом была основана деревня Иткулово. В 1888 г. неподалеку от деревень Давлеканово и Иткулово была построена станция Давлекановская Самаро-Златоустовской железной дороги. Спустя время рядом с железнодорожной станцией возник поселок Давлекановский. В начале 20 в. поселок Давлекановский и деревни Давлеканово, Иткулово были объединены в один рабочий поселок. В это время в населенном пункте действовали более десятка крупных мельниц, сукновальная фабрика, пивоваренный завод, типография, мыловаренный завод, чугунно-литейная и слесарная мастерские. В 1917 г. по указу временного правительства поселок был преобразован в безуездный город. В 1919 г. в городе была установлена советская власть.

В 1924 г. населенный пункт был лишен статуса города. В 1928 г. село было преобразовано в рабочий поселок, который через 2 года стал административным центром Давлекановского района. В 1930-е годы открылись театр, клубы, библиотеки, избы-



читальни, красные уголки, кинотеатр «Урал», парк культуры и отдыха. К 1940 г. в поселке построили дизельную электростанцию и телефонный узел.

В годы Великой Отечественной войны в в Давлеканово эвакуировали Гомельскую аэрофотометрическую школу и летную часть Таганрогской школы пилотов. В октябре 1942 г. по указу Президиума Верховного Совета страны рабочий поселок преобразовали в город районного подчинения. В 1962 году в городе начал функционировать автобусный транспорт. В 1970-х годах построили авторемонтный завод, Давлекановский завод противопожарного оборудования, здание кардиологического отделения городской больницы, новый корпус инфекционного отделения. Промышленные предприятия города: Давлекановская молочная компания, Давлекановский завод нефтяного машиностроения, Давлекановский кирпичный завод, Электроаппарат, обувная фабрика «Алмаз и К».

Дом-музей народного писателя Башкортостана Ахияра Хакимова расположен в Давлеканово, знакомит с литературной жизнью края и творчеством прозаика башкирской литературы, большую часть своей жизни прожившего в Москве. Ахияр Хакимов был редактором отдела литературы народов СССР «Литературной газеты», секретарем правления Союза писателей РСФСР, преподавателем Литинститута.

На рубеже XIX-XX вв. Давлеканово стало местом компактного расселения немцев и центром их поселений в Уфимской губернии. В конце 1920-х – начале 1930-х гг. началась их массовая эмиграция. Потомки первых переселенцев-немцев приезжают в Давлеканово. В историко-кредведческий музей г. Давлеканово приезжали: Вальтер Левен – сын бывшего владельца мельниц, Анна Дик – известная канадская писательница и ее супруг Харвей Дик, профессор университета в городе Торонто. Музей посещала дочь Владимира Маяковского – Елена Владимировна Маяковская. Благодаря сотрудникам музея удалось найти дом матери Е.В. Маяковской – Елизаветы Петровны Зиберт, которая родилась и выросла в Давлеканово [109, 110, 111]. Объекты культурного наследия г. Давлеканово представлены в приложении 13 [60].

**Исторические аспекты возникновения г. Баймак как предпосылка развития историко-культурного туризма. Баймак**

- город в Башкортостане, расположенный на западном склоне Южного Урала, в 284 км к юго-востоку от Уфы. Площадь населенного пункта составляет 139 кв. км.

Таналыково-Баймак был основан в 1748 г. как рудная база Кананикольского и Преображенского медеплавильных заводов. С этого времени в исторических хрониках встречались упоминания о Таналыкском медном прииске. Первое название он получил по одноименной реке – Таналык. Современное название «Баймак» происходит от имени Баймака Бикбулатова, влиятельного юртового старшины, активного участника башкирского восстания 1755 г.

Второе рождение деревни Баймака связано с открытием в середине XIX в. месторождения россыпного золота по р. Таналык. В 1748 г. на месте современного города было основано поселение Таналыково-Баймак, которое являлось рудной базой Кананикольского и Преображенского медеплавильных заводов. В 1755 г. было подавлено башкирское восстание, а населенный пункт сожгли царские войска. В середине 19 века на реке Таналык было открыто золотое месторождение, давшее вторую жизнь деревне Таналыково-Баймак. В это же время началось массовое заселение деревни русскими.

После организации в 1912 г. английским бизнесменом Урквартом Южноуральского горнопромышленного акционерного общества (ЮУГАО) были построены Таналыково-Баймакский медеплавильный, Семеновский циановый заводы, Тубинская бегунная фабрика, расширились геологоразведочные работы. Перед первой мировой войной на предприятиях ЮУГАО работало: в Таналыкско-Баймакском медеплавильном – 150 рабочих, Семеновском циановом – 120, Тубинской бегунной фабрике – 110, на рудниках – 340 человек.

В 1917 г. в Баймаке была установлена советская власть. В 1919 г. была провозглашена Башкирская автономная Республика в составе РСФСР, первой столицей которого объявили село Темясово.

В 1922 г. была пущена в ход Тубинская бегунная фабрика, на ее средства были восстановлены Байкаринская золотопромывная фабрика и другие предприятия Башгортреста. В декабре 1924 г. заработал Баймакский золотомедный завод. В 1928 г. Башгортрест имел в своем ведении золотомедный завод, две бегунных фабрики,

13 рудников. Баймак в 1929-30 годы становится одним из центров горнодобывающей промышленности в республике, добывалось 10% золота, 11-12% меди к общему объему по стране.

В 1933 г. был разработан план развития «Большой Баймак», где город должен был стать одним из индустриальных центров цветной металлургии. В 1933 г. образован трест «Башзолото», куда входили Баймакский медьзавод и предприятия цветной металлургии. Образованы Тубинское, Байкаринское, Юлалинское, Сибайское рудоуправления. Всего существовало 13 рудников цветной металлургии. Наряду с государственными предприятиями работали и старательские артели. На их долю приходилось 30% в общей добыче золота. В 1939 г. открыто Ново-Сибайское месторождение, одно из перспективных в системе цветной металлургии. Баймак в предвоенные годы по объему выпускаемой продукции стоял на 4-м месте в республике среди городов.

Баймакцы на сэкономленные средства в январе 1944 г. запустили Сибайский медеплавильный завод. За время существования (1944-1956 гг.) он выдал более 32 тыс. тонн черновой меди. Население района активно участвовало в сборе денежных средств, одежды, обуви и продуктов для фронта.

В 1955 г. было завершено строительство железной дороги Магнитогорск-Сибай, позже открыто движение Уфа-Сибай. Однако, в виду выработки богатых рудных запасов и нерентабельности производства, приказом Минцветмета СССР в январе 1957 г. Баймакский, Сибайский медные заводы были закрыты.

Вслед за Баймакским, Сибайским медными заводами были закрыты рудники цветной металлургии, расположенные на территории района. На месте закрытых предприятий, кроме Тубинска, новых рабочих мест не создавалось. Баймакские рабочие в поисках работы были разбросаны по всему Союзу.

В районе до 1990 годов единственным предприятием по добыче золота оставалось Тубинское рудоуправление. Успешно работала в эти годы Семеновская золотоизвлекательная фабрика. Тубинское рудоуправление за период своего существования дало стране более 30 тонн золота, 300 тонн серебра, 1000 тонн меди.

В 1957 г. медный завод был преобразован в машиностроительный завод. В 1959 г. осуществился пуск электропечей, получены первые 230 т стального листа. Освоено изготовление песковых

насосов для горнорудных предприятий страны. В 1999 г. машзавод передан Екатеринбург.

Исторические аспекты административных преобразований города. В 1922 г. Таналыково-Баймак получило статус центра Бурзян-Таналыкской волости. В 1928 г. населенный пункт стал рабочим поселком. В 1938 г. рабочий поселок был преобразован в город районного подчинения. В 1992 г. Баймак получил статус города республиканского значения. В 1994 г. по указу властей Баймакский район и город преобразовали в единую территориально-административную единицу.

Памятники архитектуры города. Заводской корпус Баймакского медеплавильного завода (начало 20 в.), городская больница (начало 20 в.). Мемориальные объекты: братская могила борцов за Советскую власть, братская могила красноармейцев Интернационального полка, памятник первому председателю Совета Азанову Л.А. (1968 г., ул. Горького), памятник Мирхайдару Файзи (скульптор Нечаева Т.П., ул. Комарова, 38) [112, 113, 114].

Основные промышленные предприятия города: Баймакское АТП РУП «Башавтотранс», Баймакский литейно-механический завод, предприятие «Башкирские деликатесы», предприятие «Стройсервис», Баймакское ДРСУ, предприятие «ПМК-Баймак».

**Исторические аспекты возникновения г. Агидель как предпосылка развития историко-культурного туризма.** Агидель – город на северо-западе Республики Башкортостан, расположенный на правом берегу нижнего течения реки Белой. Возник как поселок в 1980 г. в связи со строительством Башкирской АЭС. С 1991 г. имеет статус города. Находится в 45 км от города Нефтекамска, в 100 км от железнодорожной станции Янаул. Город имеет очень удобную транспортную развязку. Железнодорожной веткой протяженностью 50 км он связан со станцией Амзя, расположенной на железнодорожной магистрали Казань - Екатеринбург Горьковской железной дороги. В 20 км восточнее Агидели проходит автомобильная дорога с асфальтобетонным покрытием, связывающая город с Уфой, Ижевском, Казанью, Пермью, Екатеринбургом. Через реки Белая и Кама Агидель имеет выход в Каспийское, Черное, Балтийское моря, к причалу строящегося Агидельского грузового речного порта есть возможность принимать суда класса «река-море». Это единственный причал в Башкортостане со столь вы-

соким уровнем воды.

В месте слияния рек Белая и Кама в 1980 г. был заложен город-спутник Башкирской АЭС – Агидель (в переводе с башкирского – Белая). Первые 10 лет рос поселок, развивалась уникальная строительно-монтажная база, работали высококвалифицированные специалисты. Под впечатлением последствий аварии на Чернобыльской АЭС в 1990 г. строительство Башкирской АЭС было прекращено, более 500 млн рублей остались «закопанными» на стройплощадке электростанции, тысячи высококлассных специалистов оказались без средств существования. Агидель оказалась без налогооблагаемой базы. В 1996 г. Президентом Республики Башкортостан был подписан Указ № УП-358 «О создании зоны экономического благоприятствования «Агидель», что способствовало созданию в городе многих производственных предприятий. В их числе: ООО «Агидель-М» (современная корпусная офисная и бытовая мебель); ОАО «Башатомтерминал» (строительство и эксплуатация портовых сооружений) ООО «Теплостим» (внедрение энергосберегающих технологий, жилищно-коммунальные услуги); ООО «Агидельтрансавто» (лицензионные перевозки грузов по России, в том числе, перевозка на специализированном автотранспорте); ООО «Эсна» (строительство и монтаж ЛЭП и подстанций, электромонтажные и пусконаладочные работы на системах защиты объектов котлонадзора, ремонт средств измерений); ООО «Агидельстройсервис» (строительно-монтажные и ремонтно-строительные работы, автотранспортные услуги, вспомогательная строительная продукция). Производственный потенциал Агидели связан с первой очередью речного грузового порта – терминала темных нефтепродуктов, а также в перспективе второй очередью портовых сооружений – сухогрузного терминала [115].

Описание герба г. Агидели: «В лазоревом поле пониженный волнистый лазоревый, окаймленный и просеченный серебром пояс, сопровождаемый червлёным шаром, окруженным тремя серебряными цикломорами (один в пояс, два наискось) и разомкнутым вверху и внизу венком из двух золотых оливковых ветвей». Герб отражает историческую и экономическую особенности города, а также его географическую привязанность. Город Агидель расположен на правом берегу нижнего течения реки Белой. Основанный как город-спутник Башкирской АЭС, город Агидель нераз-

рывно связан с атомной энергетикой. Центральной фигурой герба выбран знак атома. Окружение атома разомкнутым оливковым венком указывает на мирный характер атома. Также золотой оливковый веночек символизирует в гербе процветание, славу и богатство города. Лазоревый цвет поля герба – это символ совершенства, миролюбия и щедрости, а также движения вперед, надежды и мечты. Серебряный цвет в гербе – символ веры, духовности, благородства, чистоты и искренности. Красный цвет знака атома символизирует тепло, а также любовь к родному городу, мужество, смелость и великодушие его жителей. Расположение города в бассейне больших рек изображено серебряными волнистыми линиями.

## **2.2. Туристско-рекреационный потенциал и развитие туризма в сельской местности**

Внутренний туризм и въездной туризм являются объектами пристального внимания при определении перспектив развития туризма в России. Организация туризма в сельской местности может стать одним из направлений увеличения внутреннего туристского потока, так как на фоне ускоряющегося процесса урбанизации все большей популярностью у россиян пользуется отдых на селе. В разных регионах России появляются новые объекты и маршруты сельского туризма. Горожан в сельской местности привлекает возможность доступного отдыха в экологически чистой среде.

Согласно определению, данному С.А. Ковалевым: «Сельская местность - вся обитаемая территория стран и районов, находящаяся вне городских поселений, с ее естественными и преобразованными человеком (антропогенными) ландшафтами, населением, населенными пунктами, относят к категории сельских» [116, с. 172]. Понятие «сельские территории» обычно рассматривается как внегородское пространство. Часто в литературе понятие «сельский» подразумевает противопоставление понятию «городской», и к сельским территориям относят все территории, не включенные в городские округа. Считается, что в сельской местности население в основном занимается сельскохозяйственными видами деятельности. Отчасти, такое положение является верным и упрощает использование нормативно-правовых актов при управлении территориями. Но в то же время в части сельских территорий России агро-

производство не может быть основой экономики в силу определенных причин (конечно, в первую очередь, это неблагоприятные природно-климатические условия, высокие затраты на выращивание различных сельскохозяйственных культур и пр.). В общественных науках (экономике, социологии, экономической географии, регионоведении и др.) понятие «сельская местность» (сельские территории) традиционно определяется как обитаемая местность вне крупных городов с ее природными условиями и ресурсами, сельским населением и овеществленными плодами предшествующего труда людей, т.е. разнообразными элементами материальной культуры и основных производственных фондов на данной территории [117, с. 5]. Понятия «сельская местность» и «сельские территории» можно использовать как взаимозаменяемые.

Сельские территории в социально-экономической системе региона выполняют ряд важных функций - речь идет и о производственной, и о социально-культурной, и о экологической роли. Многочисленные функции сельской местности можно объединить в три группы:

- экономические (сельскохозяйственная, лесохозяйственная, промышленная);
- социальные (демографическая, рекреационно-туристическая, историко-культурная);
- средообразующие (селитебная, природоохранная, пространственно-коммуникативная) [118, с. 48].

И в современных условиях, когда туризм является одним из видов экономической деятельности и источником получения доходов, рекреационно-туристическую функцию можно отнести к группе экономических факторов. С развитием туризма в сельской местности у жителей появляются дополнительные рабочие места и заработок, увеличиваются доходы в местный бюджет и, соответственно, средства для обновления местной инфраструктуры. Развитие туризма расширяет туристско-рекреационный потенциал территории, сохраняет или восстанавливает культурно-исторические традиции, национальную идентичность, традиционные промыслы и ремесла, способствует толерантному восприятию социальных, этнических, конфессиональных и культурных различий.

До сих пор традиционно базовым видом экономической деятельности в сельской местности считается аграрное производ-

ство, и благополучие жителей сельской местности современной России в большей степени определяется состоянием агропроизводства на их территории. Большинство сельских жителей занято в сельском хозяйстве – будь то личное подворье или организация. Такая узкая специализация сельских территорий приводит к ряду проблем, одной из которых является усиление зависимости социально-экономической ситуации во многих сельских поселениях от успешности сельскохозяйственных видов деятельности [119]. В настоящее время во многих селах и деревнях высок уровень безработицы, так как в современные агротехнологии не требуют большого количества ручного труда – востребованы только специалисты, имеющие соответствующую подготовку (механизаторы, трактористы, ветеринары и пр.). Поэтому в сельской местности остро стоит вопрос о расширении сфер занятости жителей. Это может быть и переработка сельскохозяйственной продукции, и швейное производство, и производство изделий из дерева и прочее. Наиболее подходящим и востребованным видом деятельности может стать развитие различных направлений туризма в сельской местности, так как для этого имеются все предпосылки – и со стороны спроса, и со стороны предложения. Также туризм характеризуется наличием мультипликативного эффекта, способствуя развитию: 1) инфраструктуры сопутствующей (транспортной, экологической, социальной, инженерной, финансово-экономической, образовательной), 2) инфраструктуры размещения (специализированной для туризма), 3) общественного питания, 4) торговли, 5) производства сувениров и подарков, 6) промышленного производства [120]. Одним из несомненных преимуществ успешно развивающегося туризма в сельской местности являются укрепление положительного образа территории, продвижение местных продуктов питания, привлечение дополнительных ресурсов.

Хотя в настоящее время развитие туризма довольно часто рассматривается как один из способов диверсификации экономики сельских территорий, оно не нашло поддержки в рамках подпрограммы «Устойчивое развитие сельских территорий на 2014-2017 годы и на период до 2020 года» (хотя ней предусмотрена поддержка национальных культурных традиций, народных промыслов и ремесел).

Сельские территории обладают определенной аттрактивно-



стью для горожан, благодаря сохранности естественных ландшафтов, отсутствию промышленных источников выбросов и сбросов загрязняющих веществ, шума и электромагнитных излучений. Рекреационная функция сельских территорий реализуется через сельский туризм. Сельский туризм – это разновидность туризма, предполагающая временные выезды (путешествия) в сельскую местность с целью отдыха с предоставлением услуг гостеприимства, ориентированная на сохранение природного и культурного наследия и использование природных, культурно-исторических и других ресурсов, характерных для данной местности с учетом ее специфики. Одним из направлений сельского туризма является агротуризм, который предполагает временные выезды (путешествия) к сельскохозяйственному товаропроизводителю. При этом есть расширенный подход к определению аграрного туризма: это предпринимательская активность туристских фирм и сельского населения по привлечению гостей на сельские территории с целью отдыха и приобретения навыков при изучении народных ремесел, участия в различных видах сельской деятельности, а также в реализации услуг и продукции местного производства [121, с. 120]. В Стратегии развития туризма в Российской Федерации на период до 2035 года сельский туризм определен как вид туризма, который предполагает временное размещение туристов в сельской местности с целью отдыха и (или) участия в сельскохозяйственных работах без извлечения туристом материальной выгоды [122]. В официальном отзыве Правительства Российской Федерации на проект федерального закона № 690944-7 «О внесении изменений в отдельные законодательные акты Российской Федерации по вопросам развития сельского туризма (агротуризма)», отмечается, что под сельским туризмом (агротуризмом) следует понимать посещение сельской местности с предоставлением услуг по временному размещению (пребыванию), питанию, организации досуга, экскурсионных и иных услуг [123]. Как видно, сельский туризм и агротуризм рассматриваются как равнозначные. Считаем, что вопрос дефиниции понятий «сельский туризм» и «агротуризм» все еще остается открытым и требует уточнения на самом высоком уровне.

Субъектами сельского туризма могут быть крестьянские (фермерские) хозяйства, сельскохозяйственные потребительские кооперативы, граждане, ведущие личные подсобные хозяйства, и

иные хозяйствующие субъекты, предоставляющие комплекс туристско-экскурсионных услуг в сфере туризма. Преимуществом сельского туризма является его доступность широкому кругу потребителей и возможность организации в различном формате.

Мотивация отдыха в сельской местности у потребителей может обусловлена:

- потребностью в познании культуры и быта селян (особенно у тех, кто ни разу не был в деревне);
- потребностью в новом опыте и приобретении особых умений и навыков, традиционных для селян (ручное доение козы или коровы, кормление домашних животных, работа в саду или в огороде);
- потребностью ощутить на себе условия сельского быта;
- потребностью жить в экологически благоприятной местности, есть свежие и натуральные продукты питания;
- потребностью в снятии эмоционального напряжения, вызванного городским образом жизни.

Конечно, основной спрос обусловлен повышенным интересом потребителей к экологически благоприятной окружающей среде и натуральным продуктам питания. И еще одним фактором может быть то, что в настоящее время происходит переориентация российских граждан на внутренний туризм [124, с. 432].

Традиционный туристский продукт в сельской местности включает:

- транспортное обслуживание;
- размещение в частных домах, усадьбах или специально построенных традиционных жилищах (юрты или избы в Башкирии);
- питание на основе традиционной местной кухни, с использованием свежих натуральных продуктов;
- досуговые мероприятия, связанные с местной национальной культурой, традициями и ремеслами.

По состоянию на 2019 г. в России функционируют около 4500 сельских объектов размещения туристов, из них 3500 сельских гостевых домов и около 1000 агротуристских ферм. В Республике Башкортостан функционируют более 700 сельскохозяйственных предприятий, более 6 тыс. крестьянских (фермерских) хозяйств и индивидуальных предпринимателей. При этом крайне ма-

ло предложений по организации отдыха в сельской местности.

Сельские территории Республики Башкортостан обладают значительным туристско-рекреационным потенциалом, основу которого составляют природные, культурно-исторические, экологические составляющие. При этом разнообразие и неравномерность размещения различных видов туристско-рекреационных объектов может определять направления сельского туризма в республике.

Можно выделить следующие природные предпосылки для развития туризма в сельской местности в Республике Башкортостан:

- ландшафтное разнообразие территории;
- богатство поверхностными водными объектами и подземными минеральными водами, используемыми для лечения, водного туризма, рыбалки и др.;
- большое количество уникальных геологических объектов;
- значительные по площади особо охраняемые природные территории – национальные природные парки, заповедники, заказники и пр.

Расположение на стыке Восточно-Европейской (Русской) равнины и Уральских гор обуславливает уникальное сочетание естественных аттракций в сельской местности Башкортостана. Лесная, лесостепная и степная зоны западной равнинной части постепенно переходят в горно-лесную область Башкирского Урала, восточнее и юго-восточнее которого простираются Зауральская лесостепная и степная зоны. Такие ярко выраженные горизонтальная и вертикальная зональности создают неповторимые местные пейзажи. Большая часть природных объектов, интересных туристам, приурочена к горным ландшафтам. Здесь сосредоточены основные природные туристско-рекреационные объекты: скалы, водопады, пещеры, горные реки, источники минеральных вод, заповедники, заказники. На территории Белорецкого, Бурзянского, Зилаирского, Кугарчинского, Зианчуринского административных районов проложено множество туристских маршрутов в Южно-Уральском заповеднике, Башкирском заповеднике и заповеднике Шульган-Таш.

Большую ценность для развития сельского туризма в Республике Башкортостан представляют имеющиеся на ее территории культурно-исторические объекты, представленные в основном ар-

хеологическими и историческими памятниками. Сохранились стоянки первобытного человека эпохи камня и бронзы, древние поселения и городища, мавзолей-кэшэнэ золотоордынских времен, курганные могильники и пр. Центрами притяжения туристов могут стать историко-культурные центры (ИКЦ), созданные с целью сохранения культурных традиций, возрождения национального самосознания и направленные на сохранение на своей базе историко-архитектурных памятников, языка, традиций и культуры того или иного народа. ИКЦ функционируют в Архангельском, Баймакском, Благоварском, Белебеевском, Буздякском, Гафурийском, Иглинском, Илишевском, Кармаскалинском, Краснокамском, Мишкинском, Стерлитамакском, Татышлинском, Уфимском, Федоровском районах.

Предложение туристских услуг в сельской местности возможно сформировать на базе уже имеющихся объектов – фермерских хозяйств и личных подворий. Развитие туризма и рекреации в сочетании с сельским хозяйством способствует сохранению окружающей природной среды, что является важным в современных условиях повышения экологических требований к различным видам деятельности.

Говорить о широком распространении агротуризма в Республике Башкортостан еще рано, хотя имеются примеры успешной организации нового вида деятельности: фермерское хозяйство «Великолепный страус» (с. Инзелга Гафурийского района), «Фазенда» (д. Нижнетимкино Кармаскалинского района), пасека Малаховых (Нуримановский район), мараловая ферма (д. Саргая Бурзянского района) и другие. В перечень предпринимателей и К(Ф)Х, развивающих и планирующих развивать аграрный туристический бизнес в Республике Башкортостан, включено более 150 участников [125]. Почти в 80 процентах муниципальных районов инициируется развитие различных направлений туризма. Наиболее часто встречаются предложения по организации рыбалки, конных маршрутов, гостевых домов, туров выходного дня. Особенно много предложений по организации туризма в Нуримановском, Зианчуринском, Бурзянском и Караидельском районах. В данном перечне отсутствуют предложения по развитию туризма в муниципальных районах, имеющих туристские ресурсы и выгодное географическое положение относительно потенциальных рынков туризма (прежде

всего городов). Речь идет об Архангельском, Кушнаренковском, Иглинском, Уфимском, Чишминском районах.

В рамках Государственной программы «Развитие внутреннего и въездного туризма в Республике Башкортостан» принята подпрограмма «Формирование и развитие туристско-рекреационных кластеров на территории Республики Башкортостан», реализация которой запланирована на 2018 – 2023 годы. При этом под туристско-рекреационным кластером подразумевается комплекс взаимосвязанных объектов рекреационной и культурной направленности: коллективных средств размещения, предприятий, предоставляющих услуги питания, экскурсионные, транспортные и другие услуги [126]. Также разработана Концепция развития туристско-рекреационных кластеров в Республике Башкортостан до 2030 года, направленная на создание институциональных, организационных и экономических условий для формирования современного, высокоэффективного и конкурентоспособного туристско-рекреационного комплекса. В данной концепции подчеркивается важность создания туристской, поддерживающей и обеспечивающей инфраструктуры при формировании туристско-рекреационных кластеров. Предлагаемые туристско-рекреационные кластеры могут стать основой для интенсивного развития туризма в сельской местности. В качестве наиболее перспективных для развития внутреннего и въездного туризма определены следующие туристско-рекреационные кластеры (ТРК):

1. ТРК «Горные курорты Башкирии “Легенда Урала”» – на территории Белорецкого и Абзелиловского муниципальных образований (специализация на развитии спортивного, лечебно-оздоровительного, приключенческого, экологического туризма). Зона ТРК предполагает задействование таких аттрактивных объектов и объектов размещения, как горнолыжные туристские центры: «Мраткино», «Абзаково», «Металлург-Магнитогорск», многочисленные турбазы и дома отдыха, детские оздоровительные лагеря, санатории «Ассы», «Белоречье», «Юбилейный», «Якты-Куль» и т.д., Южно-Уральский государственный природный заповедник, природный парк «Иремель», развлекательные парки зоопарк «Абзаково», парк приключений «Веселый Дино» пр.

2. ТРК «Бурзянский» – на территориях Бурзянского и Кугарчинского районов (специализация на развитии приключенче-

ского, спортивного, событийного, культурно-познавательного, экзотического туризма). Зона ТРК предполагает задействование таких аттрактивных объектов и объектов размещения, как территория Башкирского заповедника, заповедника «Шульган-Таш», Национального парка «Башкирия», местности Морат Тугай; Юмагузинское водохранилище, резерват форели в р. Большой и Малый Иняк (Кугарчинский район); Икский заказник (Кугарчинский район), Мурадымовское ущелье, гора Маяк-тау, гора Высокая (Кугарчинский район), историко-архитектурный памятник «Кэшэне Бэндэбикэ» (Кугарчинский район); заказник Алтын Солок, заказник Асебар; пещеры Каповая (Шульган-Таш), Космонавтов, природный резерват форели в ручьях Б. и М. Апшак, поляна Тукмак; г. Масим; р. Белая, водопад Кук-Караук, озеро Тугар-салган и его окрестности; пещера Зигановка и ее окрестности, скала Калим-Ускан и пещера Салавата Юлаева, Хазинская пещера и источник Берхомут; историко-эпические памятники д. Кильдигул, местность Курешты, д. Кулгана, г. Суванякташ, поляна Умбэт; турбазы и дома отдыха, детские оздоровительные лагеря.

3. ТРК «Нугуш» – на территории Мелеузовского района (специализация на развитии спортивного (водного), научно-познавательного, экологического туризма). Зона ТРК предполагает задействование таких аттрактивных объектов и объектов размещения, как национальный парк «Башкирия», Нугушское водохранилище, реки Нугуш, Сухайля, Ашкадар, Мелеуз, озера Холодное и Теплое; заказник Кунгак, Куперлинский карстовый мост и водопад, урочище Кутук-Сумган; турбазы и дома отдыха, детские оздоровительные лагеря, кемпинги.

4. ТРК «Аслы-Куль» – на территории Давлекановского района (специализация на развитии спортивного (водного), экологического туризма). Зона ТРК предполагает задействование таких аттрактивных объектов и объектов размещения, как природный парк «Аслы-Куль», озеро Аслы-Куль, источник Алга, усадьба семьи Аксаковых, турбазы и дома отдыха, детские оздоровительные лагеря.

5. ТРК «Кандрыкуль» – на территории Туймазинского района (специализация на развитии спортивного (водного), экологического туризма). Зона ТРК предполагает задействование таких аттрактивных объектов и объектов размещения, как природный парк

«Кандрыкуль», озеро Кандрыкуль, памятник природы «Икские пещеры», Кандринские посадки сосны, Крестовоздвиженский храм, ветряная электростанция «Тюпкильдинские ветряки», геологический памятник природы «Усеньские столбы», памятник природы республиканского значения «Шумиловский водопад», турбазы и дома отдыха, детские оздоровительные лагеря.

6. ТРК «Северо-восток» – на территории Салаватского района (специализация на развитии спортивного (водного), лечебно-оздоровительного, научно-познавательного, приключенческого туризма). Зона ТРК предполагает задействование таких аттрактивных объектов и объектов размещения, как геопарк мирового уровня «Янган-Тау», гора Янгантау (Карагош-тау – Беркутова гора), родник Кургазак, реки Юрюзань и Лаклы, Аркауловское болото, Лагереvское болото, Кусяляровские сернистые источники, пещера Салавата (Идрисовская пещера), Кургазак, Лаклинская пещера, пещеры в скале Сабакай, пещера Урмантауская (Устькатавская), урочище Каменные ворота, скальные обнажения и карстовые колодцы в Лемезах, провалы между Улькундами и Михайловкой, «Кривое озеро» в Тастубе, чудный дуб в Озере, «Сабакай-Камень», озеро Кульваряш, горы-шиханы в Тастубе и Сальевский риф, месягутовская стоянка (неолит), метелинский курган (V-VIII в.в.), сикизюvские курганы, первое Улькундинское городище (на горе Чукур), второе Улькундинское городище («Птичье городище»), ярославские валы, - Еланлинский артезианский фонтан на реке Ай Кигинского района, санаторий «Янган-Тау», музей Салавата Юлаева в селе Малояз, мукомольная мельница, пешеходный мост через р. Юрюзань, соединяющий две деревни Комсомол и Ильтай, турбазы и дома отдыха, детские оздоровительные лагеря, санатории.

7. ТРК «Павловское водохранилище» – на территории Нуримановского и Караидельского районов (специализация на развитии спортивного (водного, горнолыжного), экологического туризма). Зона ТРК предполагает задействование таких аттрактивных объектов и объектов размещения, как Павловское водохранилище, реки Уфа, Яманьелга и Сарва, родник Красный ключ, озера Сарва, Упканкуль (Упканькуль), Каргинское, Большой Ульпе, Таргамыш, Арклы- Аккан, пещера «Урочище Черные Лога», пещера на «змеиной скале»; пещера на «красных скалах», скалы «Двенадцать апостолов», городище Соколиный камень, могильник Чандарское

селище, памятник монументального искусства Б.Я. Нуриманову, Яман-Елгинская узкоколейная железная дорога, комплекс зданий Груздевской усадьбы и винокуренного завода с. Красный, Михайло-Архангельская церковь; турбазы и дома отдыха, детские оздоровительные лагеря, санатории и пр.

Представленные туристско-рекреационные кластеры охватывают лишь часть сельских территорий Республики Башкортостан, в то время, как и остальные муниципальные районы обладают определенным потенциалом для формирования туристских центров. Речь идет о предоставлении различных туристских услуг практически в каждом муниципальном районе.

Исследователями возможностей развития агротуризма в Республике Башкортостан отмечаются следующие его слабые стороны:

- неразвитость инфраструктуры и низкий уровень сервиса;
- низкий уровень использования сельского туристского потенциала;
- негативное воздействие сельских туристов на окружающую природу;
- беспокойство и шум, нарушающие размеренный сельский образ жизни;
- отсутствие нормативно-законодательной базы (агротуризма – авт.);
- отсутствие специальных программ кредитования для селян, желающих заниматься сельской туристской деятельностью;
- слабое продвижение сельского туристского продукта на туристском рынке [127, с. 61.].

Конечно, большинство из перечисленных проблем сложно решить за короткий срок, но надо отметить, что популяризация сельского отдыха может стимулировать увеличение туристского потока в сельскую местность. Это, в свою очередь, позволит привлечь инвесторов для формирования инфраструктуры и повышения уровня сервиса. При этом развитие сельского туризма в регионе не представляется возможным без широкого использования маркетинговых инструментов. Во-первых, это касается исследования предпочтений разных сегментов потребителей и формирование на основе этих исследований привлекательного туристского продукта. Во-вторых, необходима качественная подготовка кадров,



способных работать с различными типами потребителей. В-третьих, созданный туристский продукт нуждается в активном продвижении через участие в выставках, в интернете, социальных сетях и пр. Повышение требований к ассортименту и качеству предоставляемых туристских услуг, жесткая конкурентная среда предопределяют использование территориального маркетинга в деятельности не только туристских организаций, но органов регионального и муниципального управления [128]. Практическим руководством в организации сельского туризма могут послужить методические рекомендации, изданные ФГБНУ Росинформагротех и размещенные на сайте Министерства сельского хозяйства России [129, 130], методические рекомендации по развитию сельского туризма в Республике Башкортостан [131].

Информацию о возможности отдохнуть в сельской местности Республики Башкортостан сложно найти в Интернете – при поиске в основном предлагаются специально организованные базы отдыха. Размещение информации об объектах агротуризма на специальном сайте или на сайте Госкомитета по туризму Республики Башкортостан позволило бы потенциальным клиентам быстро получить достоверную информацию и сделать заказ.

Считаем, что туристско-рекреационный потенциал сельских территорий и возможности развития сельского туризма в Республике Башкортостан пока являются недооцененными и недоиспользованными. Исследование содержания туристско-рекреационного потенциала сельских территорий и направлений его использования требуют дальнейших углубления и конкретизации.

### **2.3. Лечебно-оздоровительный туризм как основное направление специализации туристско-рекреационного комплекса Республики Башкортостан**

Одним из наиболее популярных видов туристской деятельности в настоящее время является лечебно-оздоровительный туризм. Лечебно-оздоровительный туризм достаточно развит в разных регионах нашей страны. В каждом регионе нашей страны лечебно-оздоровительный туризм развивался и развивается благодаря наличию природно-лечебных ресурсов, а также социально-

экономическому положению региона.

Природные лечебные ресурсы: минеральные воды, лечебные грязи, рапа лиманов и озер, лечебный климат, другие природные объекты и условия, используемые для лечения и профилактики заболеваний и организации отдыха. В Российской Федерации вопросы развития и использования курортных ресурсов регулируются Федеральным законом от 23 февраля 1995 г. № 26-ФЗ «О природных лечебных ресурсах, лечебно-оздоровительных местностях и курортах» (ред. от 28.12.2013) [132].

Лечебно-оздоровительный туризм представляет собой посещение курортов в лечебно-профилактических целях как резидентами, так и нерезидентами страны на срок от 24 часов до 6 месяцев, последнее согласуется с положениями Федерального закона «Об основах туристской деятельности Российской Федерации» [20].

В разработку терминологии лечебно-оздоровительного сектора туризма большой вклад внесли А.Ю. Шаповал, Я.И. Никонина, А.М. Ветитнев, Л.Б. Журавлева, С. Каспар, А.С. Кусков, О.В. Лысикова, Т.В. Львова, М.А. Морозов, В.А. Набедрик, Х. Наршtedт, М.Н. Поколотная, О.А. Старовойтенко. Р.И. Сухов, А.А. Федякин, С.П. Фокин, С. Хейджоф. Однако до сих пор несогласованность в использовании терминов «лечебно-оздоровительный», «оздоровительный» и «лечебный (медицинский) туризм» остается характерной чертой туризмоведения и смежных с ним дисциплин, что актуализирует проблематику исследования.

В таблице 15 автором сопоставлены существующие в научной литературе определения лечебно-оздоровительного туризма.

Лечебно-оздоровительная местность - территория, обладающая природными лечебными ресурсами и пригодная для организации лечения и профилактики заболеваний, а также для отдыха населения [132].

К объектам лечебно-оздоровительного туристской индустрии, относятся санатории, дома и центры отдыха, пансионаты, профилактории, отели, специализирующиеся на оздоровительных и СПА-программах и другие аналогичные организации.

Таблица 15

Сопоставление существующих в научной литературе определений  
лечебно-оздоровительного туризма

№	Автор (ы), источник	Содержание определения
1	UNWTO (Всемирная туристская организация) [133, с. 51]	<p>1. Health tourism включает в себя услуги, широко варьирующие от посещения Spa-центров до хирургических вмешательств, которые могут быть приняты потому, что это либо дешевле, либо медицинские учреждения в пункте назначения превосходят такие же в домашних условиях, или потому, что турист хочет сохранить анонимность.</p> <p>2. Health tourism – это туризм, связанный с поездками в Spa-центры или на курорты, основной целью которых является улучшение физического благосостояния путешественника через режим физических упражнений и терапию, диетический контроль и медицинские услуги, относящиеся к поддержанию здоровья.</p>
2	Александрова А.Ю. [134, с. 205]	<p>Особенности лечебно-оздоровительного туризма:</p> <p>1) пребывание на курорте, вне зависимости от типа последнего и заболевания, должно быть длительным, не менее трех недель; только в этом случае достигается желаемый оздоровительный эффект;</p> <p>2) лечение на курортах стоит дорого, этот вид туризма рассчитан в основном на состоятельных клиентов, которые все больше ориентируются не на стандартный набор медицинских услуг, а на индивидуальную программу лечения;</p> <p>3) на курорты едут люди старшей возрастной группы, когда обостряются хронические болезни или слабеющий организм не в силах справляться с каждодневными стрессами на работе и в быту.</p>
3	Бабкин А.В. [135, с. 21]	<p>Перемещение резидентов и нерезидентов в пределах государственных границ и за пределы государственных границ на срок не менее 20 ч. и не более 6 месяцев в оздоровительных целях, целях профилактики различных заболеваний организма человека. Лечебно-оздоровительный туризм основан на курортологии.</p>
4	Ветитнев	Часть туристской деятельности, предполагающей в

	<p>А.М., Дзюбина А.В., Торгашева А.А. [136, с. 51]</p>	<p>качестве главного мотива поездки получение туристами за собственные или корпоративные средства комплекса лечебно-диагностических, реабилитационных, профилактических и рекреационных услуг, предоставляемых в местностях, отличных от места их постоянного проживания и располагающих необходимыми для этого природными, материальными и людскими ресурсами с целью предотвращения заболеваний или реабилитации/лечения различной патологии. Ключевым моментом здесь является «мотив поездки», предполагающий добровольность, свободу и осознанность выбора такой поездки в смысле места приобретения лечебного тура, расположения курорта, формы оплаты, состава, сроков и продолжительности курортных программ.</p>
<p>5</p>	<p>Наводничий Р.М. [137, с. 13] Наводничий Р.М. Системный анализ понятия «лечебно-оздоровительный туризм». // Вестник университета (ГУУ). 2011. – С. 13-14</p>	<p>Перемещение резидентов и нерезидентов в пределах государственных границ и за пределы государственных границ на срок не менее 20 ч, и не более 6 месяцев в целях отдыха, рекреации (восстановления), оздоровления, диагностики, лечения и операционного вмешательства.</p>
<p>6</p>	<p>Самойленко А.А. [138, с. 54]</p>	<p>Лечебно-оздоровительный туризм имеет ряд отличительных черт:</p> <ol style="list-style-type: none"> <li>1. Пребывание на курорте должно быть не менее 21 дня, иначе лечение окажется неэффективным.</li> <li>2. Лечение на курортах довольно дорого, поэтому оно рассчитано в основном на богатых клиентов или на больных, за которых оплачивает государство или предприятия.</li> <li>3. На курорты едут, в основном, люди старшего</li> </ol>

		возраста, которые делают свой выбор между курортами, специализирующимися на лечении конкретных заболеваний, и курортами смешанного типа, которые способствуют общему восстановлению сил
7	Рихтер Л.К.; цит. по: [136, с. 53]	Сочетание отдыха, развлечений и индивидуальных, направленных на заботу о клиенте, программ здоровья.
8	Федякин А.А. [139]	Туризм, направленный на восстановление жизненно важных функций человека и предназначенный для больных и ослабленных людей.
9	Шаповал А.Ю., Ни- конова Я.И. [140]	Лечебно-оздоровительный туризм - это совершенно особый вид туризма, так как это путешествия проходят в регионах, располагающих благоприятными для лечения и оздоровления людей природно-климатическими ресурсами.

Лечебно-оздоровительного туризм представляет собой использование природных лечебных ресурсов для оздоровления населения в сочетании с отдыхом, развлечениями и экскурсиями. Главное в лечебно-оздоровительном туризме — возможность совместить качественное лечение и профилактику с интересным отдыхом и получением ярких эмоций.

Санаторно-курортные организации по территории Российской Федерации размещены неравномерно. В Приволжском федеральном округе располагается 22% всех санаториев России, в Южном федеральном округе – 20%, в Центральном федеральном округе – 16%. Далее следует Сибирский федеральный округ – 11%, на долю Северо-Кавказского федерального округа приходится 9%. Большая часть санаториев приходится на европейскую часть России - 69%, на азиатской части находится 31% санаторно-курортных организаций России (рис. 9). В Приволжском федеральном округе по количеству санаторно-курортных организаций ведущее место занимает Республика Башкортостан.

Республика Башкортостан обладает уникальными природными ресурсами для развития лечебно-оздоровительной деятельности. По природно-климатическим особенностям различают курорты: бальнеологические, бальнеоклиматические, климатические, грязевые переходные/смешанные курорты.

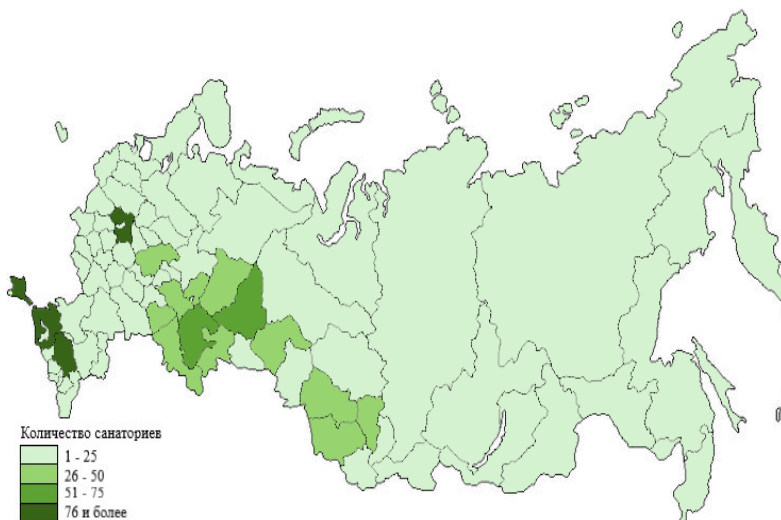


Рис. 9. Группировка субъектов РФ по количеству санаторно-курортных организаций в 2018 г. [141]

Приведем пример бальнеологических курортов, где в качестве основных курортных факторов используется минеральная вода (для внутреннего и наружного применения):

- «Ассы» (Белорецкий район). Главное здесь – родники с соленой минеральной водой;

- «Зеленая роща» (г. Уфа). На территории санатория источники минеральной воды «Нурлы» и сероводородные источники;

- «Янган-Тау» (Салаватский район). Местные факторы – естественные, насыщенные микроэлементами горячие газы и пары, минеральная вода «Кургазак» (рис. 10).

На территории Республики Башкортостан находится более полусотни источников с минеральной водой. Гидроминеральные ресурсы Башкортостана довольно разнообразны:

- питьевые сульфатные воды;
- углекислые железистые воды;
- воды, содержащие сероводород;
- с содержанием брома;
- йодобромные;

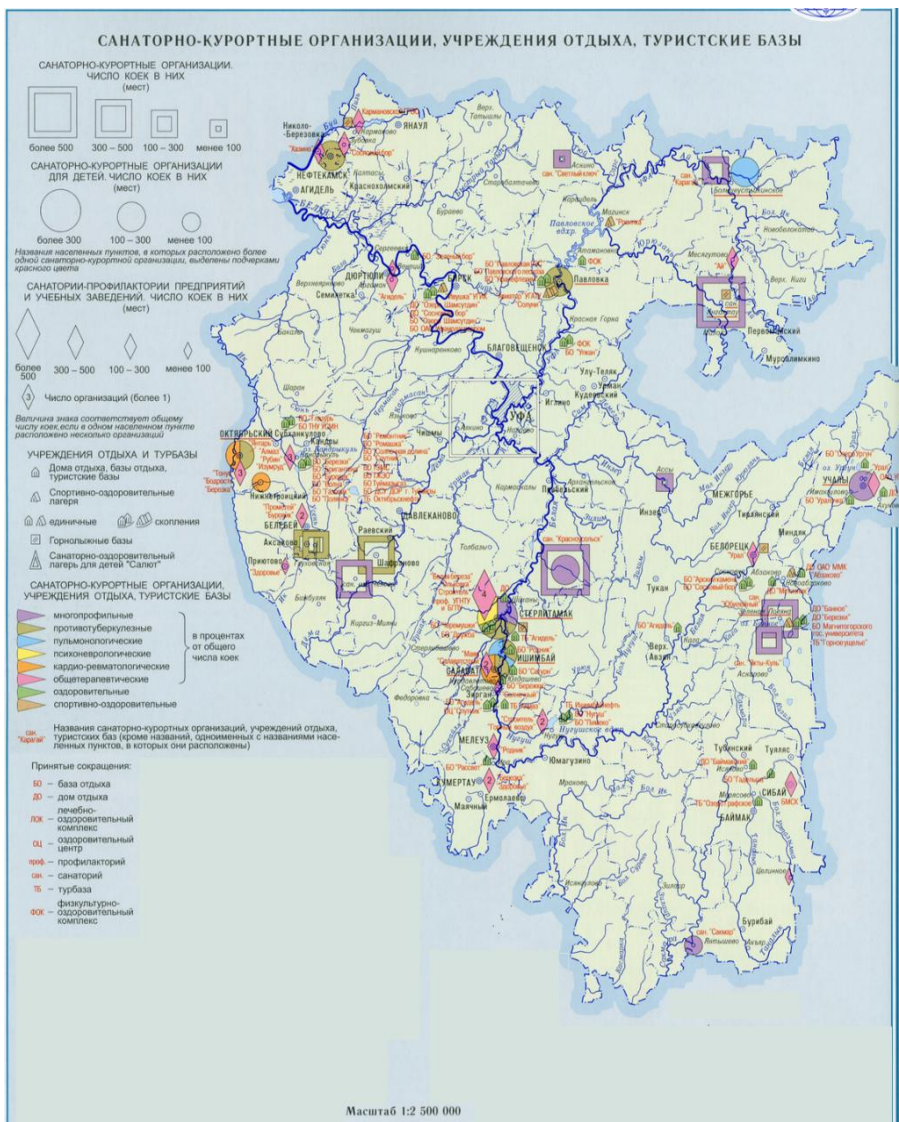


Рис. 10. География санаторно-курортных организаций Республики Башкортостан [142]

- радоновые;
- хлоридно-натриевые и бромные рассолы.

Бальнеоклиматические, где основными курортными факторами выступают климат и минеральные воды:

- «Красноусольск» (Гафуринский район). Благоприятными местными факторами являются климат, четыре типа минеральных вод, иловая грязь.

Грязевые, на которых основными курортными факторами являются грязи (пелоиды):

- «Якты-куль» (Абзелиловский район). Лечебная грязь озера «Безымянное-1» - пресноводная, бессульфидная, среднезольная, глинистая сапропель. Ресурсы лечебных грязей в республике представлены залежами торфяников, сапропелевых и иловых сульфидных грязей. Грязевые курорты расположены в восточной части республики.

Климатические (приморские, горные, лесные, степные), где основным курортным фактором является климат:

- «Сакмар» (Хайбуллинский район), «Талкас» (Баймакский район) и т.д.

Переходные/смешанные курорты, на которых используют одновременно несколько курортных факторов:

-«Агидель» (г. Дюртюли). Бальнеолечение, водолечение, грязелечение, аэрофитотерапия, галотерапия, массаж, магнитотерапия.

Оздоровлению населения способствует кумысолечение – лечение кобыльем молоком, который помогает от туберкулеза, заболеваний нервной системы, системы пищеварения, утоляет жажду, снимает усталость, успокаивает нервы, повышает иммунитет, стимулирует деятельность органов дыхания и пищеварения. На кумысолечении специализируются следующие санатории: Красноусольск, Янган-Тау, Ассы, Юматово, Зеленая Роща, Карагай, Якты-Куль и другие.

Имеющиеся лечебные ресурсы Республики Башкортостан разнообразны, и в сочетании с живописной природой, благоприятными климатическими условиями создали хорошие предпосылки для развития санаторно-курортного дела в Башкортостане, которое ориентировано на лечение и профилактику заболеваний.



С 2015 года Ассоциация оздоровительного туризма России выпускает рейтинг инвестиционной привлекательности «Топ-100 российских здравниц» (табл. 16).

Таблица 16

Показатели развития санаторно-курортной отрасли РФ [143]

№ п/п	Показатель	2014 год	2015 год	2016 год	2017 год
1	Число санаториев	1 289	1 287	1 277	1 271
2	Число санаториев-профилакториев	597	568	529	510
3	<b>ВСЕГО</b>	<b>1 886</b>	<b>1 855</b>	<b>1 806</b>	<b>1 781</b>
4	Число мест в санаториях	368584	373804	376524	362209
5	Число мест в санаториях-профилакториях	73 373	70 404	67 048	64 325
6	<b>ВСЕГО</b>	<b>441957</b>	<b>444208</b>	<b>443572</b>	<b>426534</b>
7	Численность размещенных лиц в санаторных организациях (млн человек)	6,1	6,1	6,4	5,98
8	Индекс физического объема платных услуг населению по санаторно-оздоровительным услугам	104,2	107,4	97,9	100,1
9	Платные санаторно-оздоровительные услуги населению (млрд руб.)	92	111	120	112
10	Объем платных санаторно-оздоровительных услуг населению на душу населения (руб.)	631,8	754,8	818,6	764,8
11	Поступление и расходование средств фонда социального страхования на санаторно-курортное оздоровление (млрд руб.)	17,0	25,5	27,6	30,4
12	Индекс потребительских цен на санаторно-оздоровительные услуги	107,6	114,4	107,6	102,4
13	Средние потребительские цены в санатории за день (руб./день)	2 205	2 521	2 689	2 783

Несмотря на сокращение показателей за 2017 г. потенциал у санаторно-курортной отрасли очень большой. Число гостей санаториев в год доходит максимум до 6 млн человек.

В таблице 17 представлен портрет усредненного санатория

в России.

Таблица 17

Портрет усредненного санатория ТОП-100 в динамике [143]

Показатель	2015 год	2016 год	2017 год	2018 год	2018 к 2017, %
Выручка от продаж (млн руб.)	352	318	316	408	129,1
Выручка на врача (тыс. руб. за год)	13 640	14 273	14 515	18 297	126,1
Загрузка (%)	73	72	70	74	105,7
Производительность труда (тыс. руб./человек за год)	1005	956	962	1231,7	128,0
Рентабельность ЕВИТ (%)	1,1	4,3	3,9	4,3	110,3
Отношение долга к выручке (%)	7,5	8,9	7,2	27,68	384,4

В рейтинге инвестиционной привлекательности «ТОП-100 российских здравниц» за 2018 г. здравницы Башкортостан заняли следующие позиции (табл. 18). Второе место в рейтинге занял санаторий «Янган-Тау», «Красноусольск» оказался на 21-м месте, «Танып» — на 27-й позиции, «Якты-Куль» — на 33-й, «Юматово» — 54-й.

Таблица 18

Рейтинг инвестиционной привлекательности санаториев Башкирии «ТОП-100 российских здравниц» в 2018 г. [143]

Ме-сто	Инте-гральный показате-ль	Наименование санатория	Масштаб	Эффек-тивность	Инвести-ционный потенциал
2	0,7895	АО «Санаторий "Янган-Тау"»	4	2	63
21	0,4893	ООО «Санаторий "Красноусольск"»	25	15	64
27	0,4493	ООО «Санаторий "Танып"»	60	5	42
33	0,4076	ГУП санаторий «Якты-Куль» РБ	76	9	60
54	0,3451	ООО санаторий «Юматово»	67	34	80

Из 44 санитарно-курортных организации (за-

регистрированных в реестре санаториев РБ) Башкортостана 36 санаториев появились в советский период. После распада СССР в санаторно-курортной сфере наступает вторая эпоха развития, которая связана с развитием ведомственных санаториев-профилакториев, а также с открытием новых санаториев «Ассы» (2009 г.) и «Танып» (2005 г.), а также детских — «Урал», «Сакмар» (2002 г.), «Акбузат», «Толпар» и «Дуслык» (2008 г.). Третья эпоха существования санаторно-курортного кластера в Башкортостане характеризуется приватизационным периодом (приватизации госпредприятий, имеющегося санаторно-курортного имущества).

В настоящее время республиканские санатории конкурируют за внимание и время потенциальных гостей со стороны здравниц России. Отдыхающие предъявляют все больше требований к сервису, так что в современных условиях конкурировать башкирским здравницам становится все сложнее.

В Башкортостане лечебно-оздоровительный туризм занимает значительный удельный вес - 35% в структуре объема реализации туристских услуг (рис. 11). Этому способствовали следующие факторы:

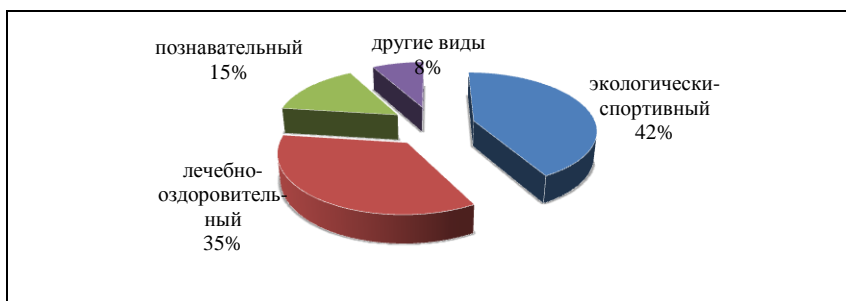


Рис. 11. Структура объема реализации туристских услуг по видам туризма Республики Башкортостан [144]

1) в 1990-е годы руководством республики были приняты меры по развитию и модернизации материально-технической базы санаторно-курортного комплекса;

2) дополнительный импульс ее активности дала Программа развития санаторно-курортной системы Республики Башкортостан на 2002–2010 годы;

3) данный вид туризма является круглогодичным, а многие

виды лечения, предоставляемые в учреждениях республики, не зависят от погодных условий;

4) на рост востребованности лечебно-оздоровительного туризма в целом влияет то, что последнее время растет популярность здорового образа жизни и вследствие этого – вовлечение всех возрастных групп населения в данный вид туризма.

В Башкортостане сфера детского отдыха и оздоровления является одной из крупных в Российской Федерации и охватывает ежегодно около 400 тыс. детей школьного возраста, что составляет 96% от общего количества детей. В республике действуют 19 детских лагерей, созданных при санаторно-курортных организациях, и шесть санаторно-оздоровительных детских лагерей с общим охватом около 30 тыс. детей [145].

### **SWOT-анализ потенциала развития лечебно-оздоровительного туризма на территории Республики Башкортостан.**

#### ***Сильные стороны:***

- наличие природных ресурсов лечебно-оздоровительного туризма;
- благоприятные для оздоровления климатические и природные условия;
- в Башкортостане представлены все виды курортов: климатические, бальнеологические и грязевые;
- наличие на территории республики сети санаторно-оздоровительных учреждений: санаториев и профилакториев, медицинских учреждений и детских оздоровительных центров;
- невысокая (для мегаполисов) стоимость медицинских услуг;
- высокая степень экологической чистоты большинства районов республики.

#### ***Слабые стороны:***

- не отвечающий современным стандартам уровень материально-технической базы санаторно-оздоровительных учреждений;
- отсутствие достоверной информации о рынке санаторно-оздоровительных услуг, в первую очередь его емкости, существующих тенденций;
- невысокое качество обслуживания в санаторно-оздо-

ровительных учреждениях;

- несоответствие соотношения «цена и качество» предлагаемых услуг в санаторно-оздоровительных учреждениях;
- недостаточно развитая туристская инфраструктура в Башкортостане;
- конкуренция со стороны курортных зон соседних регионов.

***Возможности:***

- развитие регионального рынка туризма за счет сокращения выездного потока туристов и переориентации мотивов путешествия, обусловленных нестабильной социально-экономической ситуацией и эпидемиологической напряженностью в мире;
- постоянное внедрение инновационных технологий, лечебно-оздоровительных методик;
- разработка анимационных программ для поднятия жизненного тонуса отдыхающих, удовлетворения их духовных и эмоциональных потребностей;
- привлечение инвесторов, реализация перспективных инвестиционных проектов в рамках кластерного развития сферы туризма региона;
- стабилизация и улучшение социально-экономической ситуации в республике;
- появление дополнительных рабочих мест;
- расширение комплекса предлагаемых лечебно-оздоровительных услуг в регионе (например, пчеловодческий туризм);
- разработка и продвижение новых туристских программ и проектов;
- повышение уровня информационной обеспеченности, маркетинговой активности в сфере туризма;
- использование государственно-частное партнерство по строительству общей инфраструктуры туристско-рекреационных территорий.

***Угрозы:***

- сужение спроса на региональный турпродукт в силу ряда причин:
  - а) несоответствие соотношения «цена и качество» ту-

ристских услуг, невысокий уровень гостиничного сервиса и качества услуг организаций сети питания;

б) конкуренция со стороны популярных туристских лечебно-оздоровительного туризма России

– ухудшение экологических условий и потеря рекреационных ресурсов вследствие несбалансированного природопользования;

– неустойчивость эпидемиологической обстановки;

– негативное влияние финансово-экономического кризиса, нестабильность социально-экономической ситуации в стране в целом.

Доход отраслей в Башкортостане, связанных с туризмом в 2019 г., составил 12,157 млрд руб. (табл. 19), доля санаторно-оздоровительных услуг составил около 40,6%.

Таблица 19

Объем платных услуг населению по основным видам по Республике Башкортостан, млрд рублей [144]

Вид предприятия	2017 г.	2018 г.	2019 г.	2019 г. в % к 2018 г. в сопоставимых ценах
Туристские агентства и туроператоры	5,711	5,897	4,312	94,1
Гостиницы и аналогичные средства размещения	6,055	4,890	2,907	106,0
Санаторно-курортные организации	5,075	4,798	4,938	108,5
Итого	16,841	15,585	12,157	78,0

На существующие проблемы государственного сектора санаторно-курортного комплекса Башкортостана наложились происходящие кризисные явления в российской экономике. Что отразилось на эффективности санаторных организациях.

Значительно снизилась заполняемость государственных здравниц до 74% в 2017 г., в 2018 г. заполняемость дополнительно снизилась на 4% (табл. 20), также произошло уменьшение работников государственного сектора санаторно-курортного ком-

плекса в 2017 г. по сравнению с 2009 годом на 8%.

Таблица 20

Показатели развития государственного сектора санаторно-курортного комплекса Республики Башкортостан [144]

Показатель	2009	2010	2011	2012	2013	2014	2015	2016	2017
Среднесписочная численность работников, человек	4199	4038	3997	4104	4100	4174	4062	4037	3830
Количество мест	3622	3477	3380	3521	3470	3645	3625	3631	3627
Ночевки, тыс. человеко-дн.	1216,7	1114,2	1131,5	1120,6	1120,6	1130,0	1082,8	1055,1	933,6
Заполняемость, %	89	87	96	98	91	86	82	83	74
Доход, млн руб.	2307,9	2382,9	2726,4	2995,9	3093,0	3339,8	3531,1	3786,7	3498,7
Чистая прибыль, млн руб.	107,8	109,7	92,8	153,6	110,1	105,3	85,2	102,9	145,0

Рост объема дохода государственных санаториев в 2017 г. по сравнению с 2009 г. на 51,5% (рис. 11), нивелируется значительной инфляцией за указанный период. Тоже самое можно сказать о прибыли. Следует отметить значительное сокращение физического объема оказанных услуг – количество ночевки за указанный период снизилось на 23,3%.

Высокие цены и недостаток низкобюджетных предложений сформировали у значительной части населения переориентацию спроса на санаторные услуги за пределами Башкортостана. Низкий уровень рентабельности не может обеспечить условия для самостоятельной реализации государственными санаторными организациями инвестиционных проектов, обеспечивающих стабильное развитие санаториев [146].

Санаторно-курортная система Башкортостана играет важную роль в развитии туризма в регионе. В оказании санаторно-оздоровительных услуг республики основополагающую роль играют государственные санаторные организации, являющиеся республиканской собственностью.

Особую роль на рынке санаторно-оздоровительных услуг

Башкортостана играют санатории «Красноусольск» и «Янган-Тау», занимая 42,5% в объеме оказанных санаторно-курортных услуг, которыми воспользовалось около 20% отдыхающих в санаториях республики.

В тоже время следует отметить, что стоимость оздоровления одного человека в республиканских ГУП около 30 тыс. руб., что на 73% больше, чем в целом по отрасли.

По итогам 2019 г. выручку увеличили четыре из восьми государственных здравниц республики. Семь из восьми государственных санаториев Башкирии сработали с прибылью в 2019 г. Трех из них удалось превзойти результат 2018 г. (табл. 21)

Таблица 21

Самые прибыльные и убыточные санатории Республики  
Башкортостан [147]

№ п/п	Здравницы РБ	Динамика выручки в расчете на одного отдохнувшего, в тыс. рублей		
		2018	2019	динамика
1	ГУП санаторий «Танып» РБ	25,61	31,95	+24,8%
2	ГУП санаторий «Янган-Тау» РБ	62,25	66,33	+6,6%
3	ГУП санаторий «Красноусольск» РБ	27,95	28,56	+2,2%
4	ГУП санаторий «Юматово» РБ	24,0	21,47	-10,6%
5	ГУП санаторий «Карагай» РБ	22,85	20,05	-12,3%
6	ГУП санаторий «Ассы» РБ	28,38	23,50	-17,2%
7	ГУП санаторий «Якты-Куль» РБ	20,37	15,61	-23,4%
8	ГУП санаторий «Зеленая роща»	36,95	20,94	-43,3

На первом месте по динамике роста доходов — ГУП санаторий «Танып» (Аскинский район). Чистая прибыль увеличилась на 44% — с 1,75 млн рублей до 2,52 млн. На второй строчке — ГУП санаторий «Янган-Тау» РБ (Салаватский район): рост на 6% (с 80,18 млн до 85 млн рублей). На третьей — ГУП санаторий «Карагай» РБ (Мечетлинский район): плюс 4% (с 2,05 млн до 2,14 млн рублей). В минус сработал ГУП «Якты-Куль» (Абзелиловский район), убыток которого составил 1,98 млн рублей против 1,83 млн



прибыли в 2018 г. Убытки стали следствием капитальных вложений в развитие дочернего предприятия — базу отдыха «Березки».

Таким образом, лечебно-оздоровительный туризм в мировом масштабе является одним из наиболее динамично развивающихся видов туризма. Так, по прогнозу Всемирной организации здравоохранения (WHO), к 2022 г. туризм совместно со сферой здравоохранения станет одним из наиболее приоритетных направлений развития национальных экономик.

В настоящее время развитие туризма, и особенно лечебно-оздоровительного туризма, становится приоритетной государственной задачей, касающейся жизнеобеспечения деятельности человека и направленной на восстановление и развитие его физического и духовного здоровья.

Главная проблема развития санаторно-курортного комплекса РБ – это отсутствие стратегии развития отрасли и поставленных задач. Республиканское «министерство здравоохранения проводит анализ деятельности принадлежащих республике санаториев, фиксирует тенденции развития», но действия по повышению эффективности отрасли не предпринимаются. «Основной документ по развитию туристической индустрии – Государственная программа «Развитие внутреннего и въездного туризма в Республике Башкортостан» не регулирует развитие лечебно-оздоровительного туризма» [146].

#### **2.4. Перспективы развития новых пространственных форм организации туристско-рекреационного комплекса Республики Башкортостан**

Одной из стратегических задач развития туризма в Республике Башкортостан является формирование доступной и комфортной туристской среды и развитие туристской инфраструктуры [148].

В настоящее время в сфере управления туризмом созданы механизмы, эффективное применение которых могло бы способствовать решению данной задачи. Этим механизмом являются туристско-рекреационные кластеры и особые экономические зоны туристско-рекреационного типа, как сравнительно новые простран-

ственные формы организации туристско-рекреационного комплекса, функционирование которых доказало высокую социально-экономическую эффективность.

Государственной программой Республики Башкортостан «Развитие внутреннего и въездного туризма в Республике Башкортостан» посредством создания туристско-рекреационных кластеров за счет вовлечения бизнес-сообщества в процессы формирования государственно-частного партнерства предусматривается решение задачи развития туристско-рекреационного комплекса республики. Более подробно проанализируем данную программу (аспекты программы, касающиеся развития туризма в сельской местности рассмотрены в параграфе 2.2.). Планируется комплексное развитие туристской и обеспечивающей инфраструктуры туристско-рекреационных кластеров, которые станут точками роста развития региона, межрегиональных связей, активизировав вокруг себя развитие малого и среднего бизнеса [126].

Туристско-рекреационный кластер представляет собой комплекс взаимосвязанных объектов рекреационной и культурной направленности: коллективных средств размещения, предприятий, предоставляющих услуги питания, экскурсионные, транспортные и другие услуги. В рамках государственной программы туристско-рекреационный кластер – результат реализации укрупненного инвестиционного проекта, объединяющего функционально, территориально, организационно и финансово связанные инвестиционные проекты по отдельным объектам капитального строительства туристской инфраструктуры.

Согласно Плану реализации государственной программы в 2019 году на территории 10 муниципальных образований Республики Башкортостан созданы туристско-рекреационные кластеры «Горные курорты Башкирии «Легенда Урала», «Бурзянский», «Аслы-Куль» [149].

Основными объектами кластера «Горные курорты Башкирии «Легенда Урала» являются горнолыжные туристские центры на территории Белорецкого и Абзелиловского районов Республики Башкортостан «Мраткино», «Абзаково», «Металлург-Магнитогорск»; Южно-Уральский государственный природный заповедник, Природный парк «Иремель»; санатории «Ассы», «Белоречье», «Юбилейный», «Якты-Куль»; туристские базы «Арский

камень», «Агидель», «Тенгри», «Сухов Ключ», «Малиновка»; дома отдыха «Абзаково» и «Березки». Специализация кластера – развитие спортивного (горнолыжного), лечебно-оздоровительного, приключенческого и экологического туризма. Для повышения транспортной доступности кластера реализуется проект Башкортостанской пригородной пассажирской компании и Правительства Республики Башкортостан – пригородный поезд «Легенды Урала» по маршруту «Уфа – Новоабзаково».

Развитие спортивного (водного) и экологического туризма – специализация туристско-рекреационного кластера «Аслы-Куль» на территории Давлекановского, Альшеевского, Белебеевского и Буздякского районов, основными объектами которого являются природный парк «Аслы-Куль», озеро Аслы-Куль, гидрологический памятник природы – сульфатно-кальциевый минеральный источник Алга.

Кластер «Бурзянский» охватывает территорию Бурзянского, Кугарчинского и Куюргазинского районов Республики Башкортостан. Специализацией кластера является развитие культурно-познавательного, этнографического, событийного, спортивного и приключенческого туризма. Основной объект кластера – пещера Шульган-Таш (Капова) с наскальными рисунками эпохи палеолита. В состав кластера также входит часть особо охраняемых природных территорий Башкирского государственного природного заповедника, государственного природного заповедника «Шульган-Таш», Национального парка «Башкирия», заказников Алтын Солок и Асебар, памятников природы «Капова пещера», «Пещера Космонавтов», «Поляна Тукмак», «Природный резерват форели», также местность Мурат-Тугай, Юмагузинское водохранилище, Мурадымовское ущелье, горы Масим, Маяк-тау и Высокая, историко-архитектурный памятник «Кэшэне Бэндэбикэ», государственный заказник «Наказбашевский», Ермолаевский парк, пещера Кинзи, целебные природные источники (соленые озера и лечебные грязи). Инфраструктуру кластера образуют туристская фирма ООО «Капова тур»; туристские стоянки «Арал», «Ологужан» (ООО «Кемпинг к Каповой»), «Яззавар», «Себетугай»; хозяйство «Башкорт иле»; ООО «Золотое кольцо» - туристский комплекс «У Каповой»; гостиничный комплекс в с. Старосубхангулово Бурзянского района (ООО «Юлбарс»), туристская база в д. Верхнебикку-

зино Кугарчинского района «Башкирская деревня», «Акбузат» [150].

В настоящее время разработан проект развития местности Мурат-Тугай вокруг историко-культурного музейного комплекса «Пещера Шульган-Таш», включающий строительство гостиницы, центра досуга, объектов торговли и общественного питания, спортивных и детских площадок, мест для кемпинга и парковочных мест, а также причала и пристани на берегу р. Белая [151].

Продолжаются работы по актуализации сводного плана реализации инвестиционного проекта «Развитие туристско-рекреационного кластера «Бурзянский», включенного в план мероприятий реализации федеральной целевой программы «Развитие внутреннего и въездного туризма в Российской Федерации (2019-2025 годы)». Следует отметить, наибольший объем привлечения федеральных средств в рамках данной целевой программы сейчас возможен в виде субсидирования на софинансирование строительства и реконструкции объектов обеспечивающей инфраструктуры инвестиционных проектов по созданию в регионах туристских кластеров. В 2019 году объем финансирования строительно-монтажных работ обеспечивающей инфраструктуры туристско-рекреационного кластера «Бурзянский» увеличен почти в 2 раза (364,8 млн рублей из федерального бюджета). Объем частных инвестиций в проект развития кластера в целом предполагается более 2,0 млрд рублей.

В 2019 году разработана проектно-сметная документация по созданию обеспечивающей инфраструктуры туристско-рекреационного кластера к туристским объектам Кугарчинского района (д. Верхнебиккузино) [152].

В целом для ввода в эксплуатацию в 2024 году обеспечивающей инфраструктуры туристско-рекреационного кластера «Бурзянский» (газ, вода, электричество, канализация) к объектам размещения в д. Верхнебиккузино Кугарчинского района согласно программе деятельности Правительства Республики Башкортостан в 2020-2023 годы предстоит провести проектно-изыскательские работы для обеспечивающей инфраструктуры, в 2022-2024 годы – строительно-монтажные работы обеспечивающей инфраструктуры [153].

Помимо вышеперечисленных кластеров разработан проект создания и развития туристско-рекреационного кластера «Павловское водохранилище» на территории Нуримановского и Караидельского районов. Специализация кластера на развитии спортивного (водного, горнолыжного) и экологического туризма. Территория кластера предполагает задействование действующих туристско-рекреационных объектов: Павловское водохранилище, реки Уфа, Яманьелга и Сарва, родник Красный ключ, озера Сарва, Упканкуль (Упканныкуль), Каргинское, Большой Ульпе, Таргамыш, Арклы-Аккан; пещера «Урочище Черные Лога», пещера на «змеиной скале» (д. Старобидеево); пещера на «красных скалах»; карстовый провал, скалы «Двенадцать апостолов»; культурно-исторические ресурсы: городище Соколиный камень, могильник Чандарское селище, памятник монументального искусства Б.Я. Нуриманову, братская могила красноармейцев, стела в память о погибших в Великой Отечественной войне 1941-1945 гг. односельчан (с. Байгильдино), Яман-Елгинская узкоколейная железная дорога, комплекс зданий Груздевской усадьбы и винокуренного завода с. Красный, Михайло-Архангельская церковь. Кроме того, в составе кластера объекты размещения: туристско-горнолыжный центр «Павловский парк», базы отдыха «Башкирская Рица» и «Горный воздух», загородный клуб «Бухта Кила», физкультурно-оздоровительный комплекс «Звездный», усадьба «У Альберта», туристический комплекс «Три пескаря», «Урман» «Три медведя» и др. [150].

Особые экономические зоны, имеющие единую управляющую компанию, также могут рассматриваться как туристские кластеры. На данных территориях действует особый режим ведения предпринимательской деятельности, а также может применяться процедура свободной таможенной зоны.

Резидент туристско-рекреационной особой экономической зоны вправе осуществлять в особой экономической зоне только туристско-рекреационную деятельность в пределах, предусмотренных соглашением об осуществлении туристско-рекреационной деятельности, заключенным с уполномоченным Правительством Российской Федерации федеральным органом исполнительной власти либо органом исполнительной власти субъекта Российской Федерации в случае передачи ему полномочий и управляющей

компанией. В соответствии с действующим законодательством под туристско-рекреационной деятельностью понимается деятельность юридических лиц, индивидуальных предпринимателей по строительству, реконструкции, эксплуатации объектов туристской индустрии, объектов, предназначенных для санаторно-курортного лечения, медицинской реабилитации и отдыха граждан, а также туристская деятельность и деятельность по разработке месторождений минеральных вод и других природных лечебных ресурсов, в том числе деятельность по санаторно-курортному лечению и профилактике заболеваний, медицинской реабилитации, организации отдыха граждан, промышленному розливу минеральных вод [154].

К числу льгот и преференций для резидентов особых экономических зон туристско-рекреационного типа относятся:

- отмена земельного налога в течение 5 лет и налога на имущество организаций в течение 10 лет;
- транспортный налог от 1 до 250 рублей за 1 лошадиную силу;
- снижение налога на прибыль организаций: федеральный бюджет до 2% (0% до 1 января 2023 года для резидентов зоны, объединенных в кластер), региональный бюджет – до 13,5% на срок, установленный региональным законом;
  - страховые взносы 30%;
  - беспошлинный ввоз оборудования, сырья и материалов на территорию зоны;
- предоставление земельного участка без ограничений по площади;
- возможность выкупа земельных участков по сниженной цене после ввода объектов в эксплуатацию;
- льготная ставка арендной платы за земельные участки (не более 2% от кадастровой стоимости);
  - могут создаваться на земельных участках, принадлежащих к категории земель особо охраняемых территорий и объектов или земель лесного фонда, земель сельскохозяйственного назначения;
- возможно размещение объектов жилищного фонда на территории зоны;
- ускоренный порядок признания расходов на научно-исследовательские и опытно-конструкторские работы;

- повышенный коэффициент амортизации основных средств;
- гарантия стабильности инвестиционных условий [155, с. 77].

В основе функционирования особых экономических зон туристско-рекреационного типа также как туристско-рекреационных кластеров лежит механизм государственно-частного партнерства. За счет бюджетных средств создаются объекты туристской инфраструктуры, частных инвестиций – объекты туристской индустрии. На условиях концессионного соглашения, к примеру, реализуется крупный инвестиционный проект «Всесезонный семейный курорт Мраткино», включенный в Перечень приоритетных инвестиционных проектов Республики Башкортостан с общим объемом планируемых инвестиций 8,3 млрд рублей.

В соответствии со стратегическими направлениями социально-экономического развития Республики Башкортостан до 2024 года стоит задача по созданию туристско-рекреационной особой экономической зоны на территориях Белорецкого, Бурзянского и Абзелиловского районов [156].

Особая экономическая зона «Урал» предполагается с общим объемом инвестиций не менее 300,0 млн рублей/год и не менее 10 резидентов. До конца 2020 года предстоит разработать проект планировки и перспективного плана развития и экономическое обоснование создания особой экономической зоны туристско-рекреационного типа, а также создать управляющую компанию. В 2021 году необходимо подготовить инвестиционные площадки, в 2022 году – сформировать инвестиционные проекты и определить резидентов. На заключительном этапе должна быть подготовлена заявка в Министерство экономического развития Российской Федерации на регистрацию особой экономической зоны туристско-рекреационного типа [153].

Для систематизации данной работы предполагается создание дирекции «Горные курорты Башкортостана». С учетом опыта подготовки заявки по особой экономической зоне промышленно-производственного типа «Алга», созданной в соответствии с постановлением Правительства Российской Федерации от 27 мая 2020 года № 764, подготовлена дорожная карта по созданию особой экономической зоны туристско-рекреационного типа «Урал».

Следует отметить необходимость изучения опыта реализации существующих особых экономических зон туристско-рекреационного типа. Исследователями отмечаются такие проблемы, препятствующие развитию данного вида особых экономических зон, как высокий уровень сезонности туристского спроса, значительные финансовые вложения на создание обеспечивающей инфраструктуры, спорные ситуации при предоставлении земельных и лесных участков, длительность согласования и утверждения планов обустройства и развития экономической зоны [157, 158].

Еще одной новой пространственной формой организации туристско-рекреационного комплекса Республики Башкортостан могут стать геопарки.

Вопрос определения понятия геопарка в природоохранном законодательстве до сих пор остается актуальным. Как территорию, на которой единая концепция сохранения природного и культурного наследия строится вокруг уникальных объектов и ландшафтов международного геологического значения определяет геопарк Организация Объединенных Наций по вопросам образования, науки и культуры (ЮНЕСКО) [159].

Эти территории, где наглядно представлена геологическая история Земли, процессы формирования местных ландшафтов, образования пород и месторождений полезных ископаемых, технологии их разработки, останки доисторических животных, имеют особый охраняемый статус. Но в отличие от природных парков, создаваемых преимущественно для сохранения экосистем, в геопарках развивается туризм и познавательно-просветительская деятельность [160, с. 78].

В целях сохранения геологического, биологического и историко-культурного наследия региона, а также для развития туризма в Республике Башкортостан в Салаватском районе распоряжением Правительства Республики Башкортостан от 18 октября 2017 года № 1009-р создан геопарк «Янган-Тау». Согласно Указу Главы Республики Башкортостан от 12 декабря 2018 года № УГ-308 создан второй геопарк в регионе «Торатау», охватывающий территории Ишимбайского, Гафурийского, Стерлитамакского, Мелеuzовского районов.

Площадь геопарка «Янган-Тау» составляет 1774 км<sup>2</sup>. На территории геопарка расположено более 20 геологических объек-



тов, из которых три (разрез Мечетлино, разрез Большая Лука, гора Янгантау) имеют международную, 10 – национальную и 21 объект – образовательную значимость. Уникальными геологическими объектами геопарка «Янган-Тау» являются геологический разрез Мечетлино – потенциальный кандидат на роль международного эталона нижней границы (Global Boundary Stratotype Section and Point – GSSP) кунгурского яруса пермской системы Международной Стратиграфической Шкалы, стратотипический разрез башкирского яруса среднего карбона по р. Лаклы, комплексный геологический и рекреационный объект федерального значения – гора Янгантау, выходы горных пород от протерозойских (1 млрд лет) до четвертичных, а также гидрогеологические объекты (термальные источники горы Янгантау, источник Кургазак, Куселяровский сернистый источник), тектонические (зона смятия у д. Ахуново, Юрюзанский сдвиг, Каратауский надвиг) и геоморфологические объекты (Лаклинская пещера, каменные ворота на реке Ай близ с. Лаклы, пещера Кургазак) [160, 161].

Территория геопарка «Торатау» охватывает более 4500 км<sup>2</sup> и включает семь геологических природных памятников мирового и российского уровня, 10 комплексных природных памятников, шесть ботанических, три гидрологических природных памятников. Уникальными геологическими объектами геопарка «Торатау» являются эталонный разрез границы сакмарского яруса (нижняя пермь) Международной хроностратиграфической шкалы пермской системы (GSSP) Усолка, горы-одиночки шихан Юрактау и Торатау, которые представляют собой остатки рифовых построек пермского периода и не имеют аналогов в мире [162, с. 206].

Помимо этого среди ключевых объектов геопарка «Торатау»: геологические разрезы Дальний Тюлькас, Аскын и Зиган; Кутлугузинские обнажения верхнемеловых пород; Красноуольские минеральные источники; пещеры Аскынская (Аскинская), Киндерлинская – Леднева – Октябрьская, Салавата Юлаева; озера Тугар-салган и Белое; скалы Мамбет, Кузьганак, Уклы-Кая и Калим-ускан; хребты Авдырдак и Улутау; водопады Кук-Караук, Кунгуртуй и другие [163, с. 30].

Природное наследие геопарков представлено большим разнообразием видов растений и животных, занесенных в Красные книги России и Республики Башкортостан. В состав геопарка «Ян-

га-Тау» включена ключевая орнитологическая территория России БС–022 («Уфимское плато»), имеющая национальную и международную значимость [160, с. 77].

Территории геопарков отличаются высоким уровнем развития культурного наследия. Здесь развиты национальные промыслы и ремесла: бортничество, коневодство, кумысоделие, создание народных костюмов и музыкальных инструментов, гончарное дело и искусствоковки. Геопарк «Янган-тау» расположен на территории родины национального героя башкирского народа Салавата Юлаева. Помимо прочего здесь представлено 32 памятника археологии (курганы, городища, селища, пещерные стоянки), из них девять – федерального значения, в их числе Идрисовская пещерная стоянка [160, с. 80]. На территории геопарка «Торатау» 30 археологических памятников и 21 культурный памятник [163, с. 26].

В геопарке «Янган-Тау» развита сеть экскурсионных маршрутов, в том числе на базе санатория «Янган-Тау» и юртового кемпинга «Шайтан-Кудей». Когда как в геопарке «Торатау» на сегодняшний день туристская инфраструктура развита недостаточно, не хватает объектов размещения, туристские операторы действуют несогласованно, отсутствует единая база маршрутов и событий. Согласно концепции развития геопарка планируется функционирование семи основных туристских центров: «Торатау» (культурный центр), «Юрактау» (научный центр), «Красноусольский» (оздоровительный центр), «Зилим» (спортивно-развлекательное направление), «Макарово» (спелеологическая специализация), «Хазиново» (археологическое направление) и «Верхотор» (центр искусств) [163.].

Управление геопарком «Янган-Тау» осуществляется на базе санатория с одноименным названием, «Торатау» – вновь созданного АНО «Геопарк «Торатау».

Знаковым событием в 2019 году стало вхождение геопарка «Янган-Тау» в Глобальную сеть национальных геопарков ЮНЕСКО (Global Geoparks Network) как первого геопарка России.

В настоящее время приоритетной задачей развития геопарков Республики Башкортостан является создание локальных объектов туристского показа, оснащение туристской навигацией геопарка «Янган-Тау» и развитие инфраструктуры и благоустройство территории геопарка «Торатау». Уже сейчас при поддержке АНО

«Агентство стратегических инициатив по продвижению новых проектов» реализуется проект по созданию сети маркированных туристских маршрутов России, в рамках которого планируется маркировка пешеходных троп по республике общей протяженностью около 300 км. Устанавливаются дорожные туристские знаки в рамках подготовки к проведению в Республики Башкортостан VI Всемирной Фольклориады.

1. Ведутся работы по созданию и развитию сети объектов придорожного сервиса: проведен аудит существующих объектов и предложений инвесторов, планируется внесение изменений в законодательство о регулировании земельных отношений в части выделения земельных участков под строительство объектов без проведения конкурсных процедур. Владельцам придорожного сервиса планируется возмещать половину затрат на строительство и реконструкцию кафе, гостиниц и кемпингов на региональных трассах [152].

Перспективы развития геопарка «Торатау» как флагмана развития уникальных природных территорий, инструменты привлечения инвестиций в парки, роль малого бизнеса в развитии инфраструктуры гостеприимства обсуждены на прошедшем 30 июня 2020 года в г. Уфа международном форуме урбанистики «Территория будущего. Взгляд из сердца Евразии» [164].

Стоит задача по включению геопарка «Торатау», также, как и геопарка «Янган-Тау», в Глобальную сеть геопарков ЮНЕСКО в 2022 году. Это способствует развитию международного сотрудничества и туризма в Республике Башкортостан, позволит сохранить геологическое и культурно-историческое наследие территории, даст импульс для социально-экономического развития республики и росту престижа региона и страны. Для этого, согласно программе деятельности Правительства Республики Башкортостан, в 2020-2021 годы предстоит завершить комплексный анализ территории геопарка «Торатау», разработку модели развития геопарка, проекта и концепции благоустройства. Также создать информационные стенды и маркетинговые материалы, подготовить соответствующие статьи в международных изданиях Scopus, Web of Science [153].

В целом развитие новых пространственных форм организации туристско-рекреационного комплекса Республики Башкорта-

стан способствует созданию дополнительных рабочих мест, полнению республиканского и местного бюджетов, повышению благосостояния населения, формированию инфраструктуры и повышению имиджа региона. Вместе с тем следует отметить, в условиях кризиса туристской отрасли, связанного с угрозой распространения новой коронавирусной инфекции, развитие данных форм может замедлиться. Снижение покупательского спроса отразится на активности в привлечении инвестиций в отрасль. Однако данные условия являются и стимулом для развития внутреннего туризма ввиду внешних ограничений. Кроме того, туристские предприятия получают меры поддержки как организации наиболее пострадавшей отрасли, так и как субъекты малого и среднего предпринимательства (субсидии на возобновление деятельности, на возмещение убытков, связанных с авиаперевозками, по невозвратным тарифам, беспроцентные кредиты на выплату зарплат, налоговые каникулы, отсрочка по арендным платежам и т.д.) [165].

## ЗАКЛЮЧЕНИЕ

Обобщая вышеизложенное, можно сформулировать ряд ключевых результатов проведенного исследования:

1. Сравнительный анализ количественных показателей наличия туристско-рекреационных ресурсов и деятельности предприятий туризма в субъектах РФ позволяет сделать вывод о том, что Республика Башкортостан по уровню развития туристско-рекреационного комплекса входит в число ведущих регионов России. Однако по относительным показателям функционирования туристско-рекреационного комплекса республика занимает места в четвертом-пятом десятке среди субъектов Российской Федерации. Туристско-рекреационный потенциал РБ может позволить занять республике более высокие места среди субъектов РФ и по качественным показателям и вносить больший вклад в создании туристского продукта России.

2. Республика Башкортостан довольно богата туристско-рекреационными ресурсами. Причем, туристско-рекреационные ресурсы Башкирии диверсифицированы, некоторые из них имеют значительные запасы. РБ выделяется потенциалом ресурсов для лечебно-оздоровительного, спортивного и экологического туризма. Разнообразны историко-культурные туристско-рекреационные ресурсы республики. Негативной стороной туристско-рекреационного потенциала РБ является отсутствие моря и крупных водоемов, меньшие запасы биологических ресурсов (лесных массивов, фауны и флоры) относительно некоторых субъектов РФ. Климатические ресурсы Башкирии являются сдерживающим фактором развития туризма по сравнению с южными регионами России. В целом, на современном этапе туристско-рекреационный потенциал РБ реализуется не в полной мере.

3. Большая численность населения Республики Башкортостан, относительно ее высокая общая плотность, возрастной и многонациональный состав – факторы, благоприятно влияющие на развитие туризма. Сравнительно слабая урбанизированность, небольшая плотность населения в отдельных районах республики, постепенное старение населения, относительно низкие среднедушевые доходы жителей республики - факторы, негативно влияющие на развитие туризма. Демографические показатели являются

постоянно действующими факторами развития туризма и их учет обязателен для развития туристско-рекреационного комплекса территории.

4. Главными фокусами развития туристско-рекреационного комплекса являются города. В городах Республики Башкортостан развивается, прежде всего, познавательный туризм за счет разнообразия историко-культурных ресурсов. Важное значение имеет развитие отдельных туристских дестинаций РБ как среди городов (Уфа, Белорецк, Бирск и др.), так и среди сельских населенных пунктов (Павловка, Пришиб, Ассы, Верхнебиккузино, Инзелга, Уяндык, Темясово и др.). Для формирования туристской специализации городов необходимо эффективная организация и привлечение инвестиций в туристские дестинации. Отрицательными факторами, затрудняющими прогресс туристской отрасли в городах РБ, являются недостаточное количество коллективных средств размещения (кроме, г. Уфы), неразвитость инфраструктуры для делового туризма, транспортные проблемы и многие другие.

Положительно можно оценить меры, предпринимаемые за последние 5-10 лет в Башкирии в развитии сельского туризма. Для повышения привлекательности сельского туризма необходимо комбинирование разных видов: событийного, гастрономического, этнического, приключенческого, экологического и т.п. Но пока здесь делаются только первые шаги.

5. Основной отраслью специализации туристско-рекреационного комплекса Республики Башкортостан является лечебно-оздоровительный туризм. Причинами этого является наличие разнообразных природных лечебных ресурсов, исторические традиции (еще в XIX - начале XX вв. в нынешних Альшеевском и Белебеевском районах лечились С.Т. Аксаков, А.П. Чехов и др.), материально-техническая база, созданная еще в советское время и обновленная в последние десятилетия, значительный спрос на оздоровительные услуги. Важными отраслями туристской индустрии в республике являются также экологический и познавательный (историко-культурный) туризм. В последние годы новое развитие получили сельский (агротуризм), конный, горнолыжный виды туризма. Несмотря на наличие возможностей, слабо в РБ развиты деловой, образовательный, этнический, событийный, религиозный виды туризма.

6. Туризм также является формой внешнеэкономических связей Республики Башкортостан [166]. Здесь подразумевается международный туризм. Для Башкирии характерно резкое преобладание выездного туризма над въездным и внутренним. Ведущими дестинациями для жителей республики на протяжении многих лет оставались Турция и Египет, а также ОАЭ и Таиланд. Выездной туризм позволяет удовлетворить познавательные, культурные и духовные потребности населения; рекреация и отдых способствуют повышению производительности труда отдохнувших работников. Но отрицательное сальдо туристского баланса означает вывоз финансовых средств за пределы Башкирии. Наши туристы развивают экономику Турции, Египта, Таиланда и других стран. Новые реалии (закрытие стран из-за пандемии коронавируса; санкции, введенные некоторыми странами по отношению к России) предоставляют возможность привлечения россиян на туристский рынок Башкирии. В 2019 г. более 48 млн россиян выехало в зарубежные страны. Выиграть конкурентную борьбу за них у Краснодарского края, Республики Крым, гг. Москвы и Санкт-Петербург РБ будет сложно. Но конкурировать с оставшимися регионами России Башкирии вполне по силам.

7. Перспективы туристско-рекреационного комплекса Республики Башкортостан связаны с инвестиционно-инновационным путем развития. Только в этом случае он может быть конкурентоспособен не только среди многочисленных российских регионов, но и среди мировых туристских дестинаций. Одним из способов привлечения инвестиций является создание новых пространственных форм организации туристско-рекреационного комплекса. В целом развитие новых пространственных форм организации туристско-рекреационного комплекса Республики Башкортостан способствует созданию дополнительных рабочих мест, пополнению республиканского и местного бюджетов, повышению благосостояния населения, формированию инфраструктуры и повышению имиджа региона.

Проведенное исследование позволяет сделать вывод о том, что Республика Башкортостан по уровню развития туристско-рекреационного комплекса входит в число ведущих регионов России. Однако эффективность работы предприятий сферы туризма в республике остается низкой. Для ее повышения необходимо ре-

шить следующие проблемы:

- отсутствие реального государственного планирования развития туристско-рекреационного комплекса в республике, слабая координация взаимовыгодных действий различных секторов комплекса (государственных ведомств, туристских предприятий, гостиничного хозяйства, транспортных организаций, экскурсоводов, сферы общественного питания и т.п.), перманентное реформирование регулирования туристской сферы на республиканском уровне;

- недостаточность комплексных научных исследований проблем развития туризма;

- высокие цены на туристско-рекреационные услуги;

- недостаточная развитость инфраструктуры туризма, сравнительно низкая комфортность объектов сферы обслуживания;

- нехватка квалифицированных специалистов в туристско-рекреационной сфере;

- недостаточность рекламы туристско-рекреационных возможностей РБ не только за рубежом и в России, но и даже в самой республике;

- слабое развитие экскурсионного дела.



## Список использованной литературы

1. Федеральный закон от 14 марта 1995 г. № 33-ФЗ «Об особо охраняемых природных территориях» [Электронный ресурс]. - URL: // <http://base.garant.ru>.
2. Государственный доклад «О состоянии природных ресурсов и окружающей среды Республики Башкортостан в 2019 году» / Министерство природопользования и экологии Республики Башкортостан. – Уфа: Самрау, 2020. - 286 с.
3. Государственный доклад «О состоянии и об охране окружающей среды Российской Федерации в 2018 году». - М.: Минприроды России; НПП «Кадастр», 2019. - 844 с.
4. Степаницкий В.Б. Развитие систем особо охраняемых природных территорий в регионах России и сохранение биоразнообразия [Электронный ресурс]. - URL: <http://news.zapoved.ru/2016/03/09/gazvitie-sistem-oopt-v-regionah-rossii-i-sohranenie-bioraznobraziya/>.
5. Кружалин В.И., Мироненко Н.С., Зигерн-Корн Н.В., Шабалина Н.В. География туризма. - М.: Федеральное агентство по туризму, 2014. - 336 с.
6. Кусков А.С., Голубева В.Л., Одинцова Т.Н. Рекреационная география: учеб.-методич. комплекс. – М.: Флинта, МПСИ, 2005. - 496 с.
7. Регионы России. Социально-экономические показатели. 2019: стат. сб. / Росстат. - М., 2019. – 1204 с.
8. Лебедев А.И. Объекты культурного наследия // Башкирская энциклопедия [Электронный ресурс] - URL: <http://rus.bashenc.ru/>.
9. Российский статистический ежегодник. 2019: стат. сб. / Росстат. – М., 2019. – 708 с.
10. Республика Башкортостан в цифрах в 2018 г.: стат. сб. / Территориальный орган Федеральной службы государственной статистики по Республике Башкортостан [Электронный ресурс] - URL: <https://bashstat.gks.ru/folder/65480>.
11. Чишкова Л.А. Музеи наследия // Башкирская энциклопедия [Электронный ресурс] - URL: <http://rus.bashenc.ru/>.
12. Закиров И.В. Место Республики Башкортостан в туристском комплексе России // Глобализация экономики и образова-

ния: перспективы России и Германии: матер. междунар. науч. конф. – Уфа: УИ (ф) РГТЭУ, 2010. – С. 276-283.

13. Закиров И.В., Асоев Ш.М. Комплексная оценка уровня социально-экономического развития Республики Башкортостан // Доклады Башкирского университета. – 2020. – Т. 5. № 2. – С. 101-106.

14. Россия в цифрах. 2020: крат. стат. сб. / Росстат – М., 2020. – 550 с.

15. Закиров И.В., Саттарова Г.А. Региональные особенности развития туризма в России // Ученые записки Крымского федерального университета имени В.И. Вернадского. География. Геология. – 2018. – Т. 4 (70). № 2. – С. 86-98.

16. Приложение к сб. «Платное обслуживание населения в России. 2019 г.»: стат. сб. / Росстат. М., 2019 [Электронный ресурс]. - URL: <https://www.gks.ru/folder/210/document/13235>.

17. Официальный сайт Федерального агентства по туризму. – URL: <https://www.russiatourism.ru/contents/statistika/statisticheskie-dannye-po-rf-2>.

18. Закиров И.В. Перспективы развития внутреннего туризма Республики Башкортостан в связи с новыми реалиями // Актуальные вопросы университетской науки: сб. науч. трудов / Отв. ред. В.П. Захаров. Вып. I. – Уфа: РИЦ БашГУ, 2016. – С. 103-111.

19. Квартальнов В.А. Туризм. – М.: Финансы и статистика, 2000. – 320 с.

20. Федеральный закон от 24 ноября 1996 г. № 132-ФЗ «Об основах туристской деятельности в РФ» [Электронный ресурс]. - URL: <http://base.consultant.ru>.

21. Закиров И.В. Природные ресурсы Республики Башкортостан / АН Республики Башкортостан: моногр. – Уфа: Башкирская энциклопедия, 2017. – 104 с.

22. Закиров И.В. Организация туризма на внутреннем рынке. - Уфа: РИЦ БашГУ, 2017. – 112 с.

23. Закиров И.В., Закирова А.И. Экономико-географические аспекты санаторно-курортного лечения // Развитие регионов и предприятий в условиях глобализации: матер. междунар. науч.-прак. конф. – Уфа: Уфимский институт (филиал) РЭУ им. Г.В. Плеханова, 2015. – С. 386-389.

24. Закиров И.В., Муфтиева Г.Х., Муфтиев Р.Г. Рекреаци-

онный потенциал Республики Башкортостан // Торговля, предпринимательство и право. – 2013. - № 1 (14). – С. 69-76.

25. Закиров И.В. Современные особенности развития туризма в Республике Башкортостан // Проблемы и перспективы развития туризма на Южном Урале: сб. стат. междунар. науч.-прак. конф. - Уфа: УГУЭС, 2013. – С. 238-245.

26. Ильясов И.Ш., Закиров И.В. Туристская привлекательность региона (на примере республики Башкортостан) // Проблемы и тенденции развития социокультурного пространства России: история и современность: матер. VI междунар. науч.-прак. конф. – Брянск: БГИТУ, 2019. - С. 573-578.

27. Закиров И.В. Туристско-рекреационное хозяйство Республики Башкортостан: Методические указания к практ. и семинар. занятиям по программе магистратуры по заоч ф-ме обуч. (направление 05.04.02 География, направленность «Рекреационная география и туризм»). - Уфа: РИЦ БашГУ, 2019. – 36 с.

28. Закиров И.В., Мазитова Й.И. Туризм в России: тенденции и география // Курортно-рекреационный комплекс в системе регионального развития: инновационные подходы. – 2016. - № 1. – С. 178-181.

29. Бакиева Г.Р., Закиров И.В. Анализ влияния инвестиционного климата на развитие туризма в Республике Башкортостан // Вестник Поволжского государственного университета сервиса. Сер. «Экономика». – 2016. - № 1 (43). – С. 51-57.

30. Закиров И.В., Муфтиева Г.Х. Туризм в Республике Башкортостан: состояние и тренды развития // Туризм и рекреация: региональные тренды: матер. междунар. науч.-прак. конф. – Томск: Национальный исследовательский Томский государственный университет, 2014. – С. 88-93.

31. Приходько Н.О., Закиров И.В. Особенности развития культурного туризма в Республике Башкортостан // Инновационная экономика. – 2016. - № 3 (8). – С. 3.

32. Закиров И.В. Природно-ресурсный потенциал Республики Башкортостан: структура, роль и перспективы использования: моногр. – Уфа: РИЦ БашГУ, 2016. – 148 с.

33. Нигматуллин А.Ф. Географо-экологическое обоснование системы охраняемых территорий Республики Башкортостан: автореф. дисс. на соиск. уч. степ. канд. геогр. наук. – Уфа: Башкир-

ский государственный университет, 2004. – 278 с.

34. Лесной план Республики Башкортостан [Электронный ресурс] - URL: <https://forest.bashkortostan.ru/documents>.

35. Фаткуллин Р.А. Природные условия Башкортостана. – Уфа: Китап, 1994. – 176 с.

36. Хайретдинов С.С. Биологические ресурсы // Башкирская энциклопедия. В 7 т./ Гл. ред. М. А. Ильгамов. Т. 1: А-Б. – Уфа: Башкирская энциклопедия, 2005. – С. 478.

37. Хамадеева З.А. География миграционных процессов Республики Башкортостан: диссер. на соиск. уч. степ. канд. географ. наук. - Уфа, 2006.

38. Хамадеева З.А., Абузярова З.Р. Методические основы оценки туристско-ресурсного потенциала территории // Математические методы и модели в исследовании государственных и корпоративных финансов и финансовых рынков: сб. матер. всероссий. молод. науч.-прак. конф. – Уфа, 2015. - С. 128-133.

39. Вишневская Н.Г., Хамадеева З.А. Миграция трудовых ресурсов в Республике Башкортостан: география, причины, последствия // Труд и социальные отношения. - 2013. - № 5. - С. 122-128.

40. Хамадеева З.А., Вишневская Н.Г. Влияние экономико-географических и демографических факторов на молодежный сегмент рынка труда // Конкурентоспособность в глобальном мире: экономика, наука, технологии. - 2016. - № 2 (14). - С. 37-42.

41. Хамадеева З.А. География миграционных процессов Республики Башкортостан: автореф. диссер. на соиск. уч. степ. канд. географ. наук / Пермский государственный университет. - Пермь, 2006.

42. Даренский Р.Н. Проблемы демографии в современной России // Энигма. - 2019. - Т. 1. № 8-1. - С. 287.

43. Федеральная служба государственной статистики Российской Федерации [Электронный ресурс]. - URL: <https://www.gks.ru/>.

44. Республика Башкортостан. Демографический доклад. Вып. 1 / под ред. Р.М. Валиахметова, Г.Ф. Хилажевой. - Уфа: Восточная печать, 2014. - С. 21.

45. Матвеева Л.Д., Хамадеева З.А. Комплексные системы управления качеством в туристской индустрии. - Уфа, 2015.

46. Матвеева Л.Д., Хамадеева З.А. Региональные аспекты разработки туристско-рекреационного кластера // Вестник БИСТ (Башкирского института социальных технологий). - 2016. - № 1-1 (30). - С. 81-87.

47. Хамадеева З.А. Территориальный прогноз численности населения Республики Башкортостан // Вестник Башкирского университета. - 2006. - Т. 11. № 2. - С. 78-81.

48. Хамадеева З.А., Ахунов А.Р. Роль геоинформационных систем в развитии туристского рынка Республики Башкортостан // Вестник УГУЭС. Наука, образование, экономика. Серия: Экономика. - 2013. - № 4 (6). - С. 93-98.

49. Абузярова З.Р., Хамадеева З.А. Оценка туристских ресурсов башкирского Зауралья // Математические методы и модели в исследовании государственных и корпоративных финансов и финансовых рынков: сб. матер. всероссий. молод. науч.-прак. конф. – Уфа, 2015. - С. 231-233.

50. Матвеева Л.Д., Хамадеева З.А. Туризм в Республике Башкортостан (на примере Северо-Восточного региона): историко-географические аспекты // Вестник БИСТ (Башкирского института социальных технологий). - 2016. - № 3 (32). - С. 87-92.

51. Котова Т.П., Хамадеева З.А., Хисамутдинова А.Ф. Велотуризм в Республике Башкортостан: история формирования, современное состояние, перспективы развития // Современные проблемы сервиса и туризма. - 2017. - Т. 11. № 3. - С. 105-119.

52. Lebedev A.I., Khamadeeva Z.A., Matveeva L.D., Shaigardanova V.Yu., Salisheva E.G., Shcherbakov A.S. The prospects of innovative and nanotechnologies application in the industry of tourism and hospitality of Bashkortostan // International Journal of Advanced Biotechnology and Research. - 2017. - Т. 8. № 4. – P. 1075-1085.

53. Матвеева Л.Д., Хамадеева З.А., Борнеман Е.П. К вопросу о качестве обслуживания в ведущих отелях города Уфы: современное состояние и возможности улучшения // Вестник БИСТ (Башкирского института социальных технологий). - 2017. - № 4 (37). - С. 54-60.

54. Матвеева Л.Д., Хамадеева З.А., Борнеман Е.П. Малоформатные средства размещения: современное состояние, проблемы и перспективы развития // Вестник БИСТ (Башкирского инсти-

туда социальных технологий). - 2018. - № 2 (39). - С. 47-51.

55. Фаронова Ю. В. Городская сеть организаций культуры в Республике Башкортостан // Доклады Башкирского университета. - 2020. – Т. 5. № 2. - С. 156-161.

56. Оценка микроэкономико-географического положения г. Уфы: методич. рук-во к проведению учебной экономико-географической экскурсии по исторической части г. Уфы / сост.: Р.Г. Сафиуллин, Ю.В. Фаронова [Электронный ресурс]. — Уфа: РИО БашГУ, 2006. — URL: <https://elib.bashedu.ru/dl/corp/SafiullinOcenkaMikroekonom-Geograf.Polojen.MetRuk.2006.pdf>.

57. Федеральный закон от 25.06.2002 № 73-ФЗ (ред. от 18.07.2019) «Об объектах культурного наследия (памятниках истории и культуры) народов Российской Федерации» [Электронный ресурс]. - URL: [http://www.consultant.ru/document/cons\\_doc\\_LAW\\_37318/](http://www.consultant.ru/document/cons_doc_LAW_37318/).

58. Российская Федерация [Электронный ресурс]. - URL: <http://federacia.ru/encyclopaedia/city/sterlitamak/>.

59. Официальный сайт администрации ГО г. Стерлитамак [Электронный ресурс]. - URL: <http://www.sterlitamakadm.ru/city/history.php>

60. Об утверждении перечня выявленных объектов культурного наследия, расположенных на территории Республики Башкортостан. Управление по государственной охране объектов культурного наследия Республики Башкортостан. Приказ от 7 апреля 2017 г. № 20. [Электронный ресурс]. - URL: <http://docs.cntd.ru/document/446197887>.

61. Жидченко А.В. Города нефтяников - из Урала в Западную Сибирь: социокультурные особенности городского пространства, созданного для работников нефтяной отрасли в 1950-1960-е гг. // Российская нефть: история и современность: сб. стат. всеросс. науч. конф. с междунар. участ. - Сургут, Сургутский государственный университет, 2016. - С. 234-248.

62. Официальный сайт администрации ГО г. Салават. [Электронный ресурс]. - URL: <https://salavat.bashkortostan.ru/district/>.

63. Шагапова Г.Р. История Республики в урбанонимах и лицах // Единство. Гражданственность. Патриотизм: сб. науч. труд. к 100-летию Республики Башкортостан. – Уфа, 2019. - С. 378-380.

64. Официальный сайт администрации городского округа г. Нефтекамск. [Электронный ресурс]. URL: <http://neftcity.ru/index.php?dn=article&to=art&id=26>.

65. Город Октябрьский. [Электронный ресурс]. - URL: <https://gorodarus.ru/oktyabrskij.html>.

66. Официальный сайт городского округа город Октябрьский. [Электронный ресурс]. - URL: [http://www.oktadm.ru/our-city/section.php?SECTION\\_ID=81](http://www.oktadm.ru/our-city/section.php?SECTION_ID=81).

67. Помни Про. Электронный мемориал [Электронный ресурс]. - URL: <http://pomnipro.ru/>.

68. Литературная карта Республики Башкортостан. [Электронный ресурс]. - URL: <http://libmap.bashnl.ru/node/289>.

69. История города Туймазы. [Электронный ресурс]. - URL: <https://gp-tmz.ru/about/history.php>.

70. Город Белорецк. [Электронный ресурс]. - URL: <https://gorodarus.ru/beloretsk.html>.

71. Вавилова Н.А. История города. [Электронный ресурс]. - URL: <http://www.cbs-beloretsk.com/index.php/literaturnyj-beloretsk/item/68-istoriya-goroda>.

72. Белорецкий металлургический комбинат. История. [Электронный ресурс]. - URL: <http://www.mechel.ru/sector/steel/bmk/history/>.

73. И.Б. Твердышев и И.С. Мясников. Московский государственный объединенный художественный историко-архитектурный и природно-ландшафтный музей-заповедник [Электронный ресурс]. - URL: <http://www.mgomz.ru/lublino/olyublino/i-b-tverdyishev-i-i-s-myasnikov>.

74. Город Ишимбай. [Электронный ресурс]. - URL: <https://gorodarus.ru/ishimbaj.html>.

75. Экономика города Ишимбай. [Электронный ресурс]. - URL: <http://ishimbai.com/gorod/ekonomika>.

76. Зиязетдинов Р.М. Роль нефтедобывающей промышленности Башкирской АССР в ее социальном развитии (1932-1991 гг.) // Единство. Гражданственность. Патриотизм: сб. науч. труд. к 100-летию Республики Башкортостан. - Уфа: Мир печати, 2019. - С. 226-229.

77. Старцев М.О. Становление нефтяной промышленности в БАССР: на примере г. Ишимбай // Проблемы исторической ре-

гионалистики в источниковедении, историографии, теоретической истории: матер всероссий. науч.-прак. конф. - Уфа: Башкирский государственный университет, 2018. - С. 98-102.

78. Официальный сайт администрации г. Кумертау [Электронный ресурс]. - URL: <http://www.admkumertau.ru/ru/ogorode/istoriya-goroda>.

79. Архив города Кумертау. [Электронный ресурс]. - URL: <http://www.kumertau-archive.ru>.

80. Город Сибай [Электронный ресурс]. - URL: <https://gorodarus.ru/sibaj.html>.

81. Государственное Собрание - Курултай Республики Башкортостан. Городской округ город Сибай Республики Башкортостан [Электронный ресурс]. - URL: <http://gsrb.ru/ru/symbols/remain/1710/>.

82. Башмедь [Электронный ресурс]. - URL: <http://xn--80aabeeqnb1b14fxcwb.xn--p1ai/company/history/>.

83. Ергин Ю.В. История Оренбургского учебного округа (1875-1919) // Педагогический журнал Башкортостана. - 2011. - № 2 (33). - С. 144-159.

84. Официальный сайт администрации городского поселения город Белебей [Электронный ресурс]. - URL: <http://belebey-gr.ru/>.

85. Белебей и историко-краеведческий музей [Электронный ресурс]. - URL: <http://www.sanaksakova.ru/rest/belebey-.php>.

86. Город Белебей [Электронный ресурс]. - URL: <https://gorodarus.ru/belebej.html>.

87. Официальный сайт города Мелеуз. [Электронный ресурс]. - URL: <http://meleuzadm.ru/page/history>.

88. Город Мелеуз. [Электронный ресурс]. - URL: <https://gorodarus.ru/meleuz.html>.

89. Рыжов М.Е. Город Бирск: новая версия возникновения и дата основания по документам архивов Башкортостана // Отечественные архивы. - 2007. - № 1. - С. 54-60.

90. Белоглазов В.С. Особенности развития города Бирска во второй половине XIX века // Известия Российского государственного педагогического университета им. А. И. Герцена. - 2009. - № 117. - С. 38-42.

91. Каримов А.Р. К вопросу о дате основания города Бир-



ска в отечественной историографии XVIII - начала XX вв. // Вестник Башкирского университета. - 2012. - Т. 17. № 1. - С. 376-381.

92. Шагеева М.Ш. Деятельность Бирского учительского института в 1939 - 1943 гг. // Казанская наука. - 2014. - № 9. - С. 54-57.

93. Тугузбаева О.В. Культурный компонент топонимики Башкортостана (на примере г. Бирска) // *Lingua mobilis*. - 2011. - № 1 (27). - С. 92-96.

94. Тугузбаева О.В. Имена собственные как номинация улиц г. Бирска Республики Башкортостан // Интеллектуальный потенциал XXI века: ступени познания. - 2011. - № 5-2. - С. 97-100.

95. Учалинский муниципальный район [Электронный ресурс]. - URL: <https://uchaly.bashkortostan.ru/district/settlements/747/>.

96. Город Учалы [Электронный ресурс]. - URL: <https://gorodarus.ru/uchaly.html>.

97. Достопримечательности Учалов: фото и описание интересных мест [Электронный ресурс]. - URL: <https://dostoprimechatelnosti-m.ru/dostoprimechatelnosti-uchalov-foto-i-opisanie-interesnyx-mest/>.

98. Макарова В.Н. К вопросу о состоянии золотодобывающей промышленности Башкирской Республики в годы Великой Отечественной войны // Археография Южного Урала. Подвиг народов России в Великой Отечественной войне: матер. V межрег. науч.-практ. конф. - Уфа: ЦЭИ УНЦ РАН, 2005. - 189 - С.117-124.

99. Учалинский горно-обогатительный комбинат. История [Электронный ресурс]. - URL: <http://www.ugok.ru/ru/about/history/>.

100. Общая информация о городе Учалы. Официальный сайт Муниципального автономного учреждения Центр туризма, экскурсий и краеведения МР Учалинский район РБ. [Электронный ресурс]. - URL: <http://xn--80aqiugdbdbd0b8b.xn--p1ai/%D0%>.

101. Ергин Ю.В. Д.Д. Дашков (1831-1901) - один из выдающихся земских деятелей по народному образованию // Педагогический журнал Башкортостана. - 2019. - № 1 (80). - С. 134-148.

102. Кулбахтин С.Н. Модернизация Благовещенского медеплавильного завода Матвея Мясникова // Вестник Башкирского государственного университета. - 2014. - Т.19. - № 1.

103. Официальный сайт городского поселения город Благовещенск муниципального района Благовещенский район Респуб-

лики Башкортостан [Электронный ресурс]. - URL: <https://blagoveshensk.bashkortostan.ru/district/settlements/610/>.

104. Город Дюртюли [Электронный ресурс]. - URL: <https://gorodarus.ru/dyurtyuli.html>.

105. Город Янаул [Электронный ресурс]. - URL: <https://gorodarus.ru/yanaul.html>.

106. История города Янаул [Электронный ресурс]. - URL: [https://nailtimler.com/bashkortostan/yanaulskiy\\_rayon/yanaulskiy\\_rayon\\_yanaul\\_history.html](https://nailtimler.com/bashkortostan/yanaulskiy_rayon/yanaulskiy_rayon_yanaul_history.html).

107. Достопримечательности Янаула [Электронный ресурс]. - URL: <http://cityattr.ru/rossiya/dostoprimechatelnosti-gorodanyaul-bashkortostan.html>.

108. Каталог предприятий города Янаул [Электронный ресурс]. - URL: <https://variant52.ru/firms/catalog/neftegazovyi-sektor-yanaul.htm>.

109. Город Давлеканово [Электронный ресурс]. - URL: <https://gorodarus.ru/davlekanovo.html>.

110. Давлеканово – территория возможностей [Электронный ресурс]. - URL: <http://www.bashinform.ru/longread/davlekanovo/>.

111. Историко-краеведческий музей г. Давлеканово [Электронный ресурс]. - URL: <http://davlekan.narod.ru/museum/museum.htm>.

112. Город Баймак [Электронный ресурс]. - URL: <https://gorodarus.ru/bajmak.html>.

113. Самситдинов И.З. Город Баймак накануне Великой Отечественной войны // Башкортостан: исторические и социальные парадигмы развития: матер. респ. науч.-прак. конф. - Уфа: Гилем, 2008. - С. 250–254.

114. Зарипов А.Б. История Баймакского края в 1917-1922 годах: правда и вымысел // Труды кафедры истории Сибайского института Башкирского государственного университета: сб. науч. стат. - Уфа: РИО БашГУ, 2005. - С.49 – 61.

115. Территориальная избирательная комиссия городского округа город Агидель Республики Башкортостан [Электронный ресурс]. - URL: <http://www.bashkortostan.izbirkom.ru/tikcards/agidel/main/index.php>.

116. Ковалев С.А. Изучение сельской местности в экономической и социальной географии // Вопросы географии. - М: Мысль,

1980. – Вып. 115. – С. 172-184.

117. Лебедева И.В. Результаты исследования «Текущее состояние сельского туризма в России. Выявление проблем и перспектив в развитии сельского туризма в стране (2019 год)». - Москва: АНО АРСИ, 2019. — 44 с.

118. Мальчикова Д.С. Планирование территорий и функции сельской местности: общественно-географический анализ // Географический вестник. – 2014. - № 3. – С. 47-53.

119. Халилова А.Б., Саттарова Г.А. Роль агротуризма в диверсификации видов экономической деятельности в сельской местности // Актуальные вопросы университетской науки: сб. науч. труд. - Уфа, РИЦ БашГУ, 2018. – С. 258 – 262.

120. Фаронова Ю.В., Сафиуллин Р.Г., Сафиуллина Р.М. Территориальное обоснование актуальности развития туризма // Актуальные вопросы университетской науки: сб. науч. труд. - Уфа: РИЦ БашГУ, 2016. - С. 372-380.

121. Беспарточный Б.Д., Хромова А.В. Агротуризм: терминология и существенные характеристики // Известия Юго-Западного государственного университета. - 2014. - № 4 (55). - С. 117-122.

122. Стратегия развития туризма в Российской Федерации на период до 2035 года. Распоряжение Правительства Российской Федерации от 20 сентября 2019 г. № 2129 –р [Электронный ресурс]. - URL: <https://www.garant.ru/products/ipo/prime/doc/72661648>.

123. О внесении изменений в отдельные законодательные акты Российской Федерации по вопросам развития сельского туризма (агротуризма) [Электронный ресурс] – URL: <https://sozd.duma.gov.ru/bill/690944-7>.

124. Саттарова Г.А. Роль территориального маркетинга в развитии туризма в регионе: матер. междунар. науч.-прак. конф. – Уфа: Уфимский институт (филиал) РЭУ им. Г.В. Плеханова, 2015. - С. 431-435.

125. Перечень предпринимателей и К(Ф)Х, развивающих и планирующих развивать аграрный туристический бизнес в Республике Башкортостан [Электронный ресурс] – URL: <https://biznestur.bashkortostan.ru/documents/active/37702/>.

126. Государственная программа «Развитие внутреннего и въездного туризма в Республике Башкортостан» Утверждена Постановлением Правительства Республики Башкортостан от 14 сен-

тября 2017 г. № 424 (в ред. Постановлений Правительства Республики Башкортостан от 04.04.2018 № 132, от 28.04.2018 № 185, от 29.12.2018 № 665, от 22.03.2019 № 168, от 04.10.2019 № 606, от 13.12.2019 № 746) [Электронный ресурс]. - URL: [https://pravitelstvorb.ru/ru/government/government-programs/?ELEMENT\\_ID=17682](https://pravitelstvorb.ru/ru/government/government-programs/?ELEMENT_ID=17682).

127. Ситнова И.А., Барлыбаев А.А., Насыров Г.М., Ишназарова З.М. Природно-ресурсный и человеческий потенциал развития агротуризма в Башкортостане // Биосферное хозяйство: теория и практика. – 2018. - № 6 (9). – С. 52 – 62.

128. Зайцева О.О. Сельские территории как объект управления: понятие, функции, типологии [Электронный ресурс] // Фундаментальные исследования. – 2013. – № 6 (Ч. 2) – С. 416-420. - URL: <https://fundamental-research.ru/ru/article/view?id=31525>.

129. Основы гостеприимства в сельском туризме: методические рекомендации / Е.В. Буренкова, Ж.В. Животова, И.М. Карпова. - М.: ФГБНУ «Росинформагротех», 2017. - 64 с.

130. Развитие сельского туризма на базе крестьянского (фермерского) и личного подсобного хозяйства: методические рекомендации. - М.: ФГБНУ «Росинформагротех», 2016. - 92 с.

131. Методические рекомендации по развитию сельского туризма в Республике Башкортостан: инструктивно-методическое издание. – Уфа: ИСЭИ УНЦ РАН, 2016. – 122 с.

132. Федеральный закон от 23 февраля 1995 г. № 26-ФЗ «О природных лечебных ресурсах, лечебно-оздоровительных местностях и курортах» (в ред. федеральных законов от 22.08.2004 № 122-ФЗ, 09.05.2005 № 45-ФЗ, 18.12.2006 № 232-ФЗ, 29.12.2006 № 258-ФЗ, 08.11.2007 № 258-ФЗ, 23.07.2008 № 160-ФЗ, 30.12.2008 № 309-ФЗ, 27.12.2009 № 379-ФЗ, 18.07.2011 № 219-ФЗ, 25.06.2012 № 93-ФЗ, 28.12.2013 № 406-ФЗ) // СПС «КонсультантПлюс» [Электронный ресурс]. - URL: <https://base.garant.ru/10108541/>.

133. Устав Всемирной организации здравоохранения [Электронный ресурс]. - URL: <http://apps.who.int/gb/bd/PDF/bd47/RU/constitutionru.pdf>.

134. Александрова А.Ю. Международный туризм: учеб. — 2-е изд., перераб. и доп. — М.: КНОРУС, 2013. — 460 с.

135. Бабкин А.В. Специальные виды туризма: учеб. пособ. – М.: Советский спорт, 2008. – 208 с.

136. Ветитнев А.М., Дзюбина А.В., Торгашева А.А. Лечебно-оздоровительный туризм: вопросы терминологии и типологии // Вестник СГУТиКД. - 2012. - № 2 (20). –С. 50-51.

137. Наводничий Р.М. Системный анализ понятия «лечебно-оздоровительный туризм» // Вестник университета (ГУУ). - 2011. – № 6. - С. 13-14.

138. Самойленко А.А. География туризма: учеб. пособ. — РнД: Феникс, 2006. — 368 с.

139. Федякин А.А. Теоретико-методические основы оздоровительного туризма: дис. ... д-ра пед. наук: 03.00.13, 13.00.04. - Майкоп, 2001. - 317 с.

140. Шаповал А.Ю., Никонова Я.И. Перспективы развития лечебно-оздоровительного туризма в России [Электронный ресурс] // Международный студенческий научный вестник. – 2015. – № 4-3. - URL: <http://eduherald.ru/ru/article/view?id=13221>.

141. Число санаторно-курортных организаций [Электронный ресурс]. – URL: <https://www.fedstat.ru/indicator/42106>.

142. Атлас Республики Башкортостан / Глав. ред. И. М. Япаров. – Уфа: Китап – Омск: Омская картографическая фабрика, 2005. – 419 с.

143. Результаты ежегодного рейтинга инвестпривлекательности «Топ-100 российских здравниц», июнь 2019 г. [Электронный ресурс]. - URL: <https://aotr.ru/projects/rating-2019/>.

144. Официальный сайт Территориального органа Федеральной службы государственной статистики по Республике Башкортостан [Электронный ресурс]. - URL: <https://bashstat.gks.ru/folder/26048>.

145. Постановление от 7 февраля 2017 г. «Об утверждении концепции развития детского туризма в Республике Башкортостан на период до 2020 года» [Электронный ресурс]. - URL: <http://docs.cntd.ru/document/445090896>.

146. Шайахметов Р.Р. Лечебно-оздоровительный туризм в Башкортостане, проблемы эффективности и аспекты территориального развития [Электронный ресурс]. - URL: <https://cyberleninka.ru/article/n/lechebno-ozdorovitelnyy-turizm-v-bashkortostane-problemy-effektivnosti-i-aspekty-territorialnogo-razvitiya>.

147. Названы самые прибыльные и убыточные санатории

Башкирии [Электронный ресурс]. – URL: <https://news.myseldon.com/ru/news/index/2222594149>.

148. Стратегия социально-экономического развития Республики Башкортостан на период до 2030 года / Правительство Республики Башкортостан. – Уфа, 2018. - 158 с.

149. Отчет о ходе реализации и об оценке эффективности реализации государственной программы «Развитие внутреннего и въездного туризма в Республике Башкортостан» за 2019 год [Электронный ресурс]. – URL: <https://biznestur.bashkortostan.ru/documents/reports/238813/>.

150. Концепция развития туристско-рекреационных кластеров в Республике Башкортостан до 2030 года [Электронный ресурс]. – URL: <https://biznestur.bashkortostan.ru/documents/active/37597/>.

151. Новости Комитета Республики Башкортостан по делам ЮНЕСКО [Электронный ресурс]. – URL: <http://www.unescorb.ru/ru/news/detail.php?ID=2067>.

152. Отчет о деятельности Правительства Республики Башкортостан за 2019 год / Правительство Республики Башкортостан. – Уфа, 2020. - 204 с.

153. Постановление Правительства Республики Башкортостан от 10 февраля 2020 года № 67 «Об утверждении Программы деятельности Правительства Республики Башкортостан на срок своих полномочий до 2024 года» [Электронный ресурс]. – URL: <https://пра.bashkortostan.ru/27206/>.

154. Федеральный закон от 22 июля 2005 года № 116-ФЗ «Об особых экономических зонах в Российской Федерации» [Электронный ресурс]. – URL: [http://www.consultant.ru/document/cons\\_doc\\_LAW\\_54599/](http://www.consultant.ru/document/cons_doc_LAW_54599/).

155. Бизнес-навигатор по особым экономическим зонам России – 2019 / И.В. Голубкин, М.М. Бухарова, Л.В. Данилов и др. // Ассоциация развития кластеров и технопарков России. – М.: АКИТ РФ, 2019. – 180 с.

156. Указ Главы Республики Башкортостан от 23 сентября 2019 года № УГ-310 «О стратегических направлениях социально-экономического развития Республики Башкортостан до 2024 года» [Электронный ресурс]. – URL: <http://www.consultant.ru/regbase/cgi/online.cgi?req=doc;base=RLAW140;n=136110#06957600009506635>.

157. Харитонов Г.Н. Проблемы создания региональных особых экономических зон туристско-рекреационного типа // Север и рынок: формирование экономического порядка / Кольский научный центр РАН (Апатиты). - 2013. - № 2 (33). - С. 75-81.

158. Санжин Б.Б. К вопросу о развитии туристско-рекреационного комплекса в регионе // Вестник Бурятского государственного университета. - 2015. - Вып. 2 (2). - С. 44-51.

159. Официальный сайт Глобальной сети национальных геопарков ЮНЕСКО (Global Geoparks Network) [Электронный ресурс]. – URL: <http://www.globalgeopark.org/aboutGGN/6398.htm>.

160. Перспективы создания геопарка ЮНЕСКО в Республике Башкортостан / И.М. Фархутдинов, Л.Н. Белан, А.М. Фархутдинов [и др.] // Вестник Академии наук Республики Башкортостан. - 2018. – Т. 28. № 3 (91). - С. 75-84.

161. Геопарк «Янган-Тау» / А.Р. Акбашев, Р.Х. Абдрашитов, Ф.Р. Ардисламов [и др.] // Геологический вестник. - 2018. - № 1. - С. 3-12.

162. Геопарк «Торатау» - объект эффективного взаимодействия с обществом и рационального использования памятников природы / Ф.Р. Ардисламов, Н.А. Лукашина, Е.А. Третьякова // Геология, геоэкология и ресурсный потенциал Урала и сопредельных территорий. - 2019. - № 7. - С. 206-208.

163. Геопарк «Торатау»: геологическое наследие как объект экологического туризма / Ф.Р. Ардисламов, Н.А. Лукашина, Е.А. Третьякова // Труды Кольского научного центра РАН. - 2019. - Т. 10. - № 6-1. - С. 25-32.

164. Торатау – флагман развития уникальных природных территорий [Электронный ресурс]. – URL: <https://futurecity2020.org/live/1404/>.

165. Меры Правительства Российской Федерации по борьбе с коронавирусной инфекцией и поддержке экономики [Электронный ресурс]. – URL: [http://government.ru/support\\_measures/category/tourism/](http://government.ru/support_measures/category/tourism/).

166. Закиров И.В., Абдуллина Д.Р., Литвинова С.А. Современные тренды развития международной торговли // Доклады Башкирского университета. – 2019. – Том 4. № 6. – С. 622-627.

## **ПРИЛОЖЕНИЯ**



## Музеи города Уфы

Дом-музей Ш. А. Худайбердина	Новомостовая, д. 20
Музей гражданской авиации Башкортостана	Аэропорт, д. 1, корп. 3, Уфа
Центр современного искусства «Облака»	Бакалинская, д. 3
Музей истории и спортивной славы оборонного общества РБ	Бульвар Славы, 6
Музей советского быта	Верхнеторговая пл., 1, ТДК "Гостинный двор", 2 этаж
Мемориальный дом-музей А.Э. Тюлькина	Волновая, д. 21
Городской дом фотографии им. Дамира Ялилова	Генерала Горбатова, 7/5
Республиканский музей истории развития образования	Гоголя, 34
Башкирский государственный художественный музей им. М. В. Нестерова	Гоголя, д. 27
Мемориальный дом-музей Мажита Гафури	Гоголя, д. 28/1
Мемориальный дом-музей Мажита Гафури	Гоголя, д. 28/1
Национальный литературный музей Республики Башкортостан	Достоевского, д. 160
Дом-музей В.И. Ленина	Достоевского, д. 78
Дом-музей В.И. Ленина	Достоевского, д. 78
Мемориальный дом-музей С. Т. Аксакова	Зайнуллы Расулева, д. 4
Зоологический музей Башкирского государственного университета	Заки Валиди, 32
Музей Башкирского академического театра драмы им. Мажита Гафури	Заки Валиди, 34
Музей истории парламента Республики Башкортостан	Заки Валиди, 40, Дом Государственного Собрания Республики Башкортостан
Музей современного искусства имени Н. Латфуллина	К. Маркса, д. 32

Музей археологии и этнографии Музей 112-й Башкирской кавалерий- ской дивизии	Карла Маркса, д. 6 Левитана, д. 27
Музей истории Башкирской организа- ции Всероссийского общества слепых	Кирова, д. 47
Музей истории УГНТУ	Кольцевая дом 3/1, (1 и 2 эта- жи общежития № 10 УГНТУ)
Республиканский музей боевой славы	Комарова, д. 7
Музей истории Комитета солдатской славы и материнской памяти	Комсомольская, 23/1
Выставочный зал «Ижад»	Космонавтов, д. 22
Музей истории органов безопасности управления ФСБ	Крупской, 19
Музей Министерства внутренних дел по Республике Башкортостан	Крупской, 7
Уфимский музей И.В. Сталина	Кузнецова, 7
Музей связи	Ленина, 32/1
Музей геологии и полезных ископае- мых Республики Башкортостан	Ленина, 47
Музей Башкирского государственного театра оперы и балета	Ленина, 5А
Музей истории Уфы	Ленина, д.72
Музей леса	Лесной пр-д, ул. 1
Музей коневодства и конного спорта при ипподроме «Акбузат»	Менделеева, 217А
Исторический парк «Россия — моя ис- тория» г. Уфа	Менделеева, д. 158
«Древняя Уфа». Государственное бюд- жетное учреждение. Республиканский историко-культурный музей- заповедник	Мустая Карима, д. 45
Дом-музей Ш. А. Худайбердина	Новомостовая, д. 20
Музей пожарной охраны	пос. Чеснокова, ул. Светлая, д. 39

Постоянная экспозиция музея восковых фигур (Санкт-Петербург)	пр. Октября, 79/1 (парк "Волшебный мир")
Национальный музей Республики Башкортостан	Советская, д. 14
Мемориальный музей Карима Хакимова	Советская, д. 14
Музей занимательных наук «Интеллектус»	Софьи Перовской, д. 52/2

## Перечень объектов культурного наследия города Уфы

Уфа II - городище	
Дом жилой Ярчевского	Аксакова, 47
Главный дом усадьбы Бухартовских (1902-1904гг.)	Аксакова, 48
Городская усадьба Бухартовских	Аксакова, 48
Флигель усадьбы Бухартовских	Аксакова, 48
Дом жилой Ярчевского (1897г.). Разобраны и складированы для проведения реставрационных работ и восстановления на территории музея деревянного зодчества в г.Уфе.	Аксакова, 49
Дом жилой Косицкой (1896г.). Разобраны и складированы для проведения реставрационных работ и восстановления на территории музея деревянного зодчества в г.Уфе.	Аксакова, 51
Дом Лопатиной А.С.	Аксакова, 82
Дом Усадьбы Судаковых (северный) с воротами (1880-ые гг.)	Аксакова, 84
Дом Усадьбы Судаковых (южный) (1880-	Аксакова, 84/2
Дом Кошкина И.Д. (нач.20в.)	Аксакова, 93
Клуб "Ударник" (1953г.)	Александра Невского, 56 (Свободы, 44)
Дом у водокачки (нач.20в.)	Алтайская, 1 (начало ул. Заки Валиди)
Водокачка (1899-1900гг.)	Алтайская, 4 (в створе ул. Пятигорской)

Ансамбль застройки г. Черниковска 1950-х гг. (от Дворца Орджоникидзе до кинотеатра "Победа", частично включая застройку по обе стороны от ул. Первомайской).	
Архитектурная, 2, 4, 8, 10, 12, 14, 16, 18, 20; Калинина, 2, 3, 4, 7, 8, 9, 11, 12, 13, 14, 16, 17, 18, 19, 20, 27, 33, 35, 37, 41, 43, 45, 47, 49, 55, 57, 59, 61, 63, 67, 69, 71; Кольцевая, 18, 20, 24, 32, 34, 36, 37, 38, 48, 56, 58, 60, 62, 64, 72, 74, 76, 78, 79, 80, 81, 82, 83, 84, 85, 86, 87, 88, 89, 91, 93, 95, 99, 101, 103, 104, 105; Конституции, 10, 12, 13, 14, 15; Космонавтов, 9, 13, 14, 18, 20, 22; Маяковского, 24; Мира, 15, 17, 19, 23, 31, 33, 35, 36, 37, 38; Александра Невского, 19, 21, 23, 25, 27, 29, 33; Нежинская, 5, 7, 9; Первомайская, 10, 12, 16, 17, 18, 19, 20, 21, 22, 23, 24, 25, 26, 27, 28, 29, 30, 31, 32, 33, 34, 35, 37, 39, 40; Победы, 20, 22, 24, 26, 27, 29, 35; Толстого, 1, 3, 5; Ульяновых, 32, 35, 36, 38, 39, 42, 43, 44, 46, 50.	
Учреждение губернское - Александра Матросова, 1	
Кирха Евангелическо-Лютеранская	Белякова, 2
Симеоновская церковь (1902-1903гг.)	Белякова, 25
Попечительство о народной трезвости (1890-е гг.)	Белякова, 27
Сергиевская церковь (1868г.)	Бехтерева, 2
Дом при Сергиевской церкви (Дом Шепелевых) (1880)	Бехтерева, 4
Школа восточной слободы (1910-1911гг.)	Большая Гражданская, 30
Бюст дважды Героя Советского Союза М.Г. Гареева	Бульвар Славы
Дом торговый - Верхнеторговая площадь	
Ряды торговые - Верхнеторговая площадь, 1	
Дом торговый Бернштейна - Верхнеторговая площадь, 3	
Водокачка при станции "Уфа" (1890-ые)	Вокзальная, 1
Дом жилой	Вокзальная, 2
Николовоокзальная церковь (1897-1902гг.)	Вокзальная, 39 А
Дом жилой (1905г.) утрачен	Вокзальная, 43а
Управление Самаро-Златоустовской ж/д	Вокзальная, 47а
Паровозоремонтный завод (1905г.). Место вооруженного отпора рабочих под руководством Уфимского революционера-большевика И.С.Якутова в 1905 г. Паровозоремонтный завод (железнодорожные мастерские)	Вокзальная, 57
Дом, где жил и работал народный художник БАССР А.Э.Тюлькин - Волновая, 21	

Дом жилой Тушновых	Воровского, д. 22
Дом Кузнецовых с воротами (кон.19в.)	Гафури, 69
Особняк Шембеля И.И. (нач.20в.)	Гафури, 70
Дом Простаковой Л.А. (кон.19-нач.20в.)	Гафури, 118
Дом, где жил русский певец Шаляпин Ф.И. (1880-ые гг.)	Гоголя, 1
Мужское духовное училище	Гоголя, 11
Контрольная палата (1840-ые гг.)	Гоголя, 13
Дом жилой Герасимовой; Усадьба Пискуновых (1890г.): Дом усадьбы Пискуновых (южный). Здесь в 1920 - 1980-е гг. жил ученый Кудояров Г.Х.	Гоголя, 21
Здание, где работал штаб Красной Гвардии (Особняк Лаптева). В этом здании в 1917 г. находился штаб Красной гвардии под руководством члена Уфимского комитета РСДРП т.Кадомцева (1912-13гг.)	Гоголя, 27
Дом, в котором жил и работал поэт М.Гафури; Хозяйственный дом усадьбы Одинцовых (1870-ые гг.). В 1945 г. был организован мемориальный музей – Дом-музей М.Гафури	Гоголя, 28
Главный дом усадьбы Одинцовых (1870-ые гг.)	Гоголя, 30 (ул. Пушкина, 80)
Частная женская гимназия Хитровской (рубеж 19-20вв.)	Гоголя, 34
Дом Шапина И.М. (1880-ые гг.)	Гоголя, 45
Особняк городского головы Зайкова С.П. (кон.19в.)	Коммунистическая, 31 (Гоголя, 47 (угловой))
Дом Мартемьянова Т.Н. (1890-ые гг.)	Гоголя, 53а/1
Дом Хаева Ф.С. (1890-ые гг.)	Гоголя, 55/1
Здание общественное (1915г.)	Гоголя, 58
Дом Щепиных (до 1852г.)	Чернышевского, 63 (ул. Гоголя, 66)
Место переправы с боями - Демский район, на левом берегу р. Белой по обе стороны от железнодорожного моста	

Дом Бусовых (кон.19-нач.20в.)	Дзержинского, 1
Дом Набоковых (1890-ые гг.)	Дзержинского, 17
Городское 10-е приходское училище (1900)	Дзержинского, 20
Городское приходское училище (1912-14гг.)	Достоевского, 12 (ул. Беломорская, 28)
Корпус Тюремного замка и стены (3 здания) (1848-1909 гг.)	Достоевского, 39
Петропавловская я тюремная церковь (1848-1909гг.)	Достоевского, 39/1
Дом Бочкарева В.И. (кон.19в.)	Достоевского, 50
Особняк Воскресенских (кон.19-нач.20в.)	Достоевского, 54 (ул. Карла Маркса, 59)
Дом, в котором жили Ленин Владимир Ильич и Крупская Надежда Константиновна в 1900 г.	Достоевского, 78
Губернская земская больница (нач.20в.)	Достоевского, 114
Место явления чудотворной УфимскоБогородской (Казанской) иконы (1621-1622гг.)	Железнодорожный пер.
Дом, в котором в детские годы жил писатель С.Т.Аксаков	Зайнуллы Расулева, 4
Дом Тевкелевых (1860-ые гг.)	Зайнуллы Расулева, 11
Главное здание БГУ (1950-57гг.)	Заки Валиди, 32
Мужское духовное училище (1880ые гг.)	Заки Валиди, 32, литер Т
Драмтеатр (1957-65 гг.)	Заки Валиди, 34
Места присутственные губернские (1830-ые гг.)	Заки Валиди, 45

Гимназия мужская. 1847г. Здание бывшей Мужской гимназии, где учились: Авдеев М.В. – русский писатель, Альбанов А.И. – полярный исследователь, Белорецкий Г.П.– писатель-демократ (Ларионов), Венедиктов А.В. – советский ученый, Давлеткильдеев К.А. – башкирский художник, Заварицкий А.Н. – ученый геолог, Любимов Н.М. – врач, братья Кадомцевы – революционеры, Нестеров М.В. – художник, Сазонов Е.С. – революционер.	Заки Валиди, 47, 47 к1, 47 к2
Уфимская уездная земская управа	Заки Валиди, 48
Усадьба Хитровых (1880г.)	Заки Валиди, 50,52
Дом Терегулова Г.Б. (1890г.)	Заки Валиди, 54
Усадьба Еникеевых (нач.20в.): три дома	Заки Валиди, 56
Усадьба Россинского (1860-1880гг.)	Заки Валиди, 57
Дом Юсупова М.М. (кон.19в.)	Заки Валиди, 58
Подпольная типография Уфимского комитета РСДРП в 1906-1910 гг. утрачен	Заки Валиди, 60
Административное здание (1955г.)	Заки Валиди, 64
Доходный дом Капкаева Г. (нач.20в.). В 1904, 1908 годах усадьбой владел уфимский мещанин Васильев Андрей Лаврентьевич. С 1911 года угловой участок принадлежит уже члену Магометанского Духовного собрания Гениатулле Мусиевичу Капкаеву. По сведениям старожилов он был муллой первой уфимской Соборной мечети, член Магометанского Духовного собрания	Заки Валиди, 67
Городская Заразная больница: 1-е и 2-е здание (нач.20в.)	Запотоцкого, 37
Дом Тикунова	Зенцова, 38
Дом жилой Лихтанской	Зенцова, 49
Дом Лихтанской М.Е. (кон.19в.)	Зенцова, 53
Дом, где жил русский ученый академик Любавский М.К. –	Зенцова, 55
Дом жилой Винокурова	Зенцова, 61



Усадьба Сергеева	Зенцова, 75
Усадьба Сергеева	Зенцова, 77
Усадьба Сергеева (Доходные дома Савельева С.Ф. в усадебном комплексе: Дом дворовой) (1912-13 гг.)	Зенцова, 77/1
Усадьба Сергеева	Зенцова, 85
Завод пивоваренный Фон-Вакано (комплекс из 3 зданий)	Зенцова, 93
Ансамбль застройки 1930 – 1936-х гг.	Индустриальное шоссе, 119
Здание сельскохозяйственного института	К.Маркса, 3
Архив Присутственных Мест (1840-70гг.)	К.Маркса, 4
Соборный дом (1864г.)	К.Маркса, 5/7
Особняк Поносовой-Молло (1900-ые гг.). Здание, где помещался штаб Чапаевской дивизии. В 1918 году в этом здании после освобождения Уфы от Колчака находился штаб Чапаевской дивизии.	Карла Маркса, 6
Полежаевский пансион (1830-ые гг.)	Карла Маркса, 8
Каменный многоэтажный дом (1850-ые)	Карла Маркса, 8а
Дом Советов (1951г.)	Карла Маркса, 12
Дом, в котором помещалась типография газеты «Алга» (1890-ые гг.)	К. Маркса, 13
Гостиница Большая Сибирская (1900г.). В 1918 году в этом здании работал Андрей Александрович Жданов, выдающийся деятель большевистской партии и советского государства	К. Маркса, 14
Дом Веденева (рубеж 19-20в.)	Карла Маркса, 15
Дом доходный Меклера – К.Маркса, 16 Карла Маркса, 16/1 и 16/2 (Г-образное) (во дворе) (1910-ые гг.)	
Дом жилой, архитектор Н.Ю.Лермонтов (1932г.) – К. Маркса, 17/19	
Доходные дома Давыдова (кон.19в.) – К.Маркса, 18, 18/1, 18/2, 18/3, 18/16	

Дом доходный Меклера (1912-14 гг.)	К. Маркса, 20, 20/22
Дом торговый Зайкова (1905-07гг.)	К.Маркса, 23
Дом жилой Зайкова (1896г.)	К. Маркса, 25
Гостиница «Астория» (1895-1908гг.)	К.Маркса, 25
Дом Юлии Нагель (нач.20в.)	К.Маркса, 31
Дом актеров и медиков (1934-36гг.)	К.Маркса, 32
Дом жилой Ларионова (рубеж 19-20в.)	К. Маркса, 33
5-этажный жилой дом (1940-ые гг.)	К. Маркса, 36
Часть пожарная II-я (посл.четв19в.)	Карла Маркса, 37
Электростанция Коншина (1892-1898гг.)	Карла Маркса, 37
Особняк Шкапских (1860г.)	Карла Маркса, 41
Усадьба Набатовых (втор.пол.19в.)	Карла Маркса, 43
II-й дом усадьбы Набатовых	Карла Маркса, 45
Клуб ПРЗ (1931-35гг.)	Карла Маркса, 50
Дом Новиковых (сер.19в.)	Карла Маркса, 51
4-этажный жилой дом (1950-ые гг.)	Карла Маркса, 52
Казармы внутренней стражи (комплекс из 4 зданий и казарменной стены) 1830-1839гг.	Карла Маркса, 55/1
Дом Степанова-Зорина (1897-1904гг.)	Карла Маркса, 55
4-этажный жилой дом (1950-ые гг.)	Карла Маркса, 57
Ансамбль застройки конца 1940 –нач.1950-х гг. Карла Маркса, 63,65,67,69,71; Подвойского, 21,26	
Дом Остроумовой М.Н. (кон.19в.)	Карла Маркса, 81
Дом Савченко. Подпольная бомбитская мастерская (1905-1907гг.). В этом доме была организована подпольная бомбитская мастерская, которая функционировала с 1905 по 1907 г. под руководством члена Уфимского Комитета РСДРП т.Волкова.	Каховская, 2
Дом союзов (кон.1930-хгг.)	Кирова, 1
Рождественско – Богородская церковь (1901-1909гг.)	Кирова, 102
Дом Елисеева, где проживали Егор Созонов и Галимов Саям	Коммунистическая

Дом Б.Нуриманова (нач.20в.) Багау Нуриманов – выдающийся революционер большевик, Герой гражданской войны, который начал свою деятельность с 1905 года, активный участник Октябрьской революции и гражданской войны. Был убит белой бандой в 1918 г. в г.Орске.	Коммунистическая, 5
Дом Тихонинных (1880-ые гг.)	Коммунистическая, 13
Училище реальное (Училище женское второе) (1902г.). В этом здании с 25 по 26 мая 1917 г. происходила первая Уфимская губернская конференция РСДРП.	Коммунистическая, 19
Промздание (1957г.)	Коммунистическая, 21
Училище женское второе	Коммунистическая, 23
Особняк Книсса (1911г.)	Коммунистическая, 27
Дом Лобанова (1909г.); Жилой дом-Комплекс НКВД (1932г.)	Коммунистическая, 29
Доходный дом Конкиных (кон.19-нач.20в.)	Коммунистическая, 33/35 (из 2-х зданий)
Дом жилой Поликарпова (кон.19в.)	Коммунистическая, 34
4-этажный жилой дом (1949-50-ые гг.)	Коммунистическая, 34/1
Дом жилой 3этажный (1936г.)	Коммунистическая, 36
Доходные дома Бобровой Е.В. (нач.20в.)	Коммунистическая, 37
Дом Нагеля (1852-1875 гг.)	Коммунистическая, 39, 39/1
Дом Вольмута А.Г.(нач.20в.)	Коммунистическая, 44
Жилой дом завода 628 (1947-48гг.)	Коммунистическая, 45
Главный дом усадьбы Стахеевых (1880-ые гг.)	Коммунистическая, 45 (45/1)
Второй дом усадьбы Стахеевых (1880-ые гг.)	Коммунистическая, 45 (45а) (во дворе)
Нестеровские дома: Главный дом с аркой (нач.20в.)	Коммунистическая, 46
Нестеровские дома: Дом во дворе (нач.20в.)	Коммунистическая, 46а
Дом Нагеля - Коммунистическая, 39 и 39/1	

Здание (втор.пол.19в.). В этом здании в 1918 году помещалась редакция газеты «Вперед» – орган Уфимского губернского и городского комитета РКП(б)	Коммунистическая, 47
Усадьба Поповых с воротами: 3этажный дом (1860-ые гг.)	Коммунистическая, 49
Подземная камера хозяйственной постройки усадьбы Попова	Коммунистическая, 49, во дворе
Подворье Благовещенского женского монастыря (1860-ые гг.)	Коммунистическая, 50, 50/2
Здание	Коммунистическая, 51
Городская Управа (комплекс из 4-х зданий) втор.пол.19в.	Коммунистическая, 51, 53, ул.Ленина, 5/2, 7
Старообрядческие дома (Главный дом усадьбы старообрядцев Душиных, Молитвенный дом усадьбы старообрядцев Ду-	Коммунистическая, 63 (ул. Крупской, 1)
Здание Госцирка (нач.20в.)	Коммунистическая, 67
Дом Павлова Ф.П. (кон.19-нач.20в.)	Дорофеева, 1 (ул. Коммунистическая, 73)
Жилой дом Старых Большевиков (1935-37гг.)	Коммунистическая, 75
Дом Каврайских (1880г.)	Коммунистическая, 86
Дом Прохоровых (1880г.)	Коммунистическая, 88
Дом Шутовых (кон.19-нач.20в.)	Коммунистическая, 96
Усадьба Васильева В.П.: Западный дом (1880г.)	Коммунистическая, 99
Усадьба Васильева В.П.: Восточный дом (1880г.)	Коммунистическая, 101
Усадьба Сазоновых (1900-ые гг.)	Коммунистическая, 103
Дом Гирш Н.Н. (нач.19в.)	Коммунистическая, 104
Дом Елисеева, где проживали Егор Созонов и Галимов Салям (3-я четв.19в.) (утрачен)	Коммунистическая, 105б
Усадьба Першиных: Главный дом (1890ые гг.)	Коммунистическая, 117а, 117б, 117/1
Дом Стахеевых (кон.19в.)	Коммунистическая, 128

Дом-завод Максимова (нач.20в.)	Коммунистическая, 143
Усадьба Разумовых с кирпичными воротами: Главный дом с кирпичными воротами (кон.19-нач.20в.) и второй дом	Коммунистическая, 160
Дом Ерофеевых (кон.19в.)	Коммунистическая, 162
Дом железнодорожного рабочего Васильева (1906г.). В этом доме помещалась первая подпольная типография и печаталась еженедельная газета «Уфимский рабочий» - орган Уфимского Комитета РСДРП в 1906-1907 гг. и ряд листовок и воззваний	Коммунистическая, 170
Дом Палатина И.К. (1890-ые гг.)	Коммунистическая, 172
Ансамбль застройки г. Черниковска 1950-х гг. (из 8 зданий)	Кольцевая, 183, 185,187,189; Суворова, 55; Хмельницкого, 64,65
Ансамбль зданий УГНТУ (5 зданий) (1956 г.)	Комарова, 1,20; Космонавтов, 1,2,6
Хлебопекарня образцовая (нач.20в.)	Красина, 46 а
Дом Максимова (1870-ые гг.)	Крупской, 4
Усадьба Корноуховых (комплекс из 3 зданий) (втор.пол.19в.) утрачен	Крупской, 18, 18/3, 18/6
Дом Катаева А.Ф. 1902г. (утрачен)	Крупской, 32
Жилой дом с надворными постройками (кон.19-нач.20в. (утрачен)	Крупской, 33,36,37,38,39,40,41,42,43,44
Дом-особняк Рыбочкина В.П. (1902г.) (утрачен)	Крупской, 44
Дом старообрядцев Душиных. Здесь жила и работала Крупская Н.К. (кон.19-нач.20в. (утрачен)	Крупской, 34
Дом Патокиных	Ленина
Дом, в котором жили: Гайнан Амири – башкирский писатель, Байтеряков Н.Н. – заслуженный врач РСФСР, Будников П.П. – советский ученый-химик, Даут Юлтый – башкирский писатель, Мингажев Г.М. – народный артист БАССР и РСФСР, Мубаряков А.К. – народный артист СССР, Рашит Нигмати – народный поэт Башкирии, Г. Саям – башкирский поэт, Павло Тычина – украинский поэт, государственный деятель - Ленина, 2	

Здание Биофизиологического института (1936-1941гг.)	Ленина, 3
Библиотека (1959г.)	Ленина, 4
Дом торговый (1916г.)	Ленина, 5
Дом народный С.Т.Аксакова. Здание театра оперы и балета	Ленина, 5/1
Здание	Ленина, 5/2
Дом торговый (1910г.). Здание, в котором в 1919 г. находился штаб управления военно-инженерным строительством 5-ой Армии под руководством Д.М.Карбышева	Ленина, 5/3
Дом торговый Иванова и Нобеля (нач.20в.)	Ленина, 5/4
Здание (нач.20в.)	Ленина, 7
Дом-коммуна (1930г.)	Ленина, 9/11
Гостиница «Метрополь» (1890-ые гг.). Бывшая гостиница "Метрополь", где состоялось собрание социал-демократов 1320 марта 1917 г. и был создан Уфимский Комитет РСДРП под руководством А.И.Свидерского и А.Д.Цюрупа	Ленина, 10
Дом Коротковых (1860г.)	Ленина, 12
Здание Дворянского собрания	Ленина, 14
Дом усадьбы Зайковых (1890-ые гг.)	Ленина, 15
Дом Нестерова (1862г.) (утрачен)	Ленина, 16
Дом Штехера (1890-ые гг.)	Ленина, 18
Главный дом усадьбы Бочкаревых (1870г.)	Ленина, 19
Дом Скрипова. Доходный дом В.Е. Поносова (1895г.)	Ленина, 20
Хозяйственная постройка усадьбы Скрипова (1890-ые гг.); II-ой дом усадьбы	Ленина, 20/1 (во дворе); Ленина, 20/2 (во дворе)
Фирма книготорговая Блохина (Торговый дом Блохина Н.К.) (1860-ые гг.)	Ленина, 22 (Октябрьской революции, 1)
Фирма книготорговая Блохина (1910-ые	Ленина, 24

Здание гостиницы «Башкирия», в которой жили деятели литературы и искусства (Здание гостиницы «Башкирия», в котором жили деятели международного коммунистического движения: К.Готвальд, Г.Димитров, Доллорес Ибаррури, В.Пик, П.Тольятти, М.Торез) Ленина, 25/29	
Здание Башпотребсоюза (1935-1939гг.)	Ленина, 26
Дом Связи (Главпочтамт) (1934-35гг.)	Ленина, 28
Служебная постройка Константинова С.А. (1890-ые гг.)	Ленина, 30
Дом Бушмариных (1880-90ыегг.)	Ленина, 31 (ул. Кирова, 11)
Трест «Башкиргеология» (1932-33гг.)	Ленина, 37
Дом Патокиных (1850г.) утрачен	Ленина, 37б
Дом муфтия Султанова	Ленина, 39 /2
Усадьба Султанова	Ленина, 39
Дом жилой 4этажный (1940г.)	Ленина, 41 (Достоевского, 68)
Кинотеатр «Родина» (1949-1953гг.)	Ленина, 42
Строение Некрасова Г.Ф. (нач.20в.)	Ленина, 43/1
Жилой дом (1948г.)	Ленина, 44/46
Дом, в котором жил Джалиль Киекбаев – башкирский писатель, ученый-лингвист (1950-ые гг.)	Ленина, 47
4-этажный жилой дом (1937г.)	Ленина, 49
Здание Коммерческого училища	Ленина, 61
Комплекс из 2-х жилых домов в духе конструктивизма (1930г.)	Ленина, 63
Комплекс из 2-х жилых домов в духе конструктивизма (1931г.)	Ленина, 65
Дом доходный (нач.20в.)	Ленина, 66
Общество пожарное вольное (1907-1912гг.)	Ленина, 67
5-этажный жилой дом (1950-ые гг.)	Ленина, 72
Особняк Самоделкиных (1913г.)	Ленина, 81
Дом жилой МВД (1946-1954гг.)	Ленина, 84
БашНИПИнефть (1950-52гг.)	Ленина, 86/98

Община сестер милосердия (нач.20в.)	Ленина, 124
Максимовская лавка «Каменка» (нач.20в.)	Ленина, 172
КрестоВоздвиженская церковь (1890-93гг.)	Лесопильная, 2
Училище глухонемых (1900-ые гг.)	Лесопильная, 4
Медресе при III-й Соборной мечети (1900ые	Лесопильная, 34
Склады каменные (кон.19-нач.20в.)	Литерный тупик, 122
Здание Башпотребсоюза – Ленина, дом 26 (ул. Коммунистическая, 52)	
Особняк Самоделкиных – ул. Ленина, 81 (бульвар Ибрагимова, 36)	
Дом Тюрясовых (1890 г.)	Мингажева, 73
Могила Г.Сулеймановой-народной артистки СССР Могила Мингажева Г.М.–народного артиста БАССР и РСФСР Могила Мубарякова А.К.–народного артиста СССР	Мусульманское кладбище
Усадьба Поповых с воротами: Кинотеатр «Фурор» (1860-ые гг.)	Мустая Карима, 4
Дом Смирнова А.К. (нач.20в.)	Мустая Карима, 5
Дом Хакимова (1895-96гг.) – Мустая Карима, 6 (состоит из 3-х частей: Лицевая часть, Домовая мечеть, Флигель)	
Дворовой дом усадьбы Коломановых (кон.19-нач.20в.)	Мустая Карима, 8/1
Дом Попечительства о детском приюте (1880г.)	Мустая Карима, 10
Хакимовская мечеть (1908г.)	М.Карима, 11
Медресе при Iвой Соборной мечети Уфы	М.Карима, 11а
Дом Шамсутдин-Ходжи – Мустая Карима, 15, литер 1. Разобраны и складированы для проведения реставрационных работ и восстановления на территории музея деревянного зодчества в г.Уфе.	
Дом Шамсутдин-Ходжи – Мустая Карима, 15, литер 2. Разобраны и складированы для проведения реставрационных работ и восстановления на территории музея деревянного зодчества в г.Уфе.	



Дом усадьбы Бондаренко Ф.В. (1880г.)	Мустая Карима, 16
Усадьба Амирова Х. (1880г.)	Мустая Карима, 18
Здание торговопромышленное (промышленное) (нач.20в.)	Мустая Карима, 20
Дом жилой Емельянова	Мустая Карима, 34
Дом Бисярина (кон.19в.) утрачен	Мустая Карима, 37
Общество взаимному вспоможению частному служебному труду (1902г.) утрачен	Мустая Карима, 38
Усадьба Полякова (втор.пол.19в.) утрачен	Мустая Карима, 39,41
5-этажный жилой дом со встроенным административным этажом (1955г.)	Мустая Карима, 45
Дом Дивитиярова (кон.19-нач.20в.) утрачен	Мустая Карима, 46
Дворец пионеров (1950-ые гг.)	Мустая Карима, 69
Ансамбль малоэтажной застройки конца 1920 – начала 1930-х гг. в Демском районе Мусы Джалиля, 4,5,6,7,8,10; Левитана,12,37,39,41,43; Новороссийская, 2,4,6,8,10,12; Рядовая, 2,9,11,13,15	
Учреждение губернское (втор.пол.19в.)	Матросова,1 (Тукаева, 25)
Дом Васильева (кон.19в.)	Менделеева, 38
Особняк Зайкова (кон.19в., утрачен)	Менделеева, 160
Церковь Покрова (1817-23 гг.)	Мингажева, 4
Здание, где в детской колонии учился и воспитывался Герой Советского Союза А. Матросов (нач.20в.)	Муксинова, 2
Успенский мужской монастырь (две церкви и некрополь) 1803-1810гг.	Муксинова, 2
Церковь	Муксинова, 2
Дом Бисярина	Мустая Карима
Дом Дивитиярова	Мустая Карима
Усадьба Полякова	Мустая Карима
Мельница (кон.19-нач.20в.)	Нехаева, 51
Школа земская (1912 г.)	Нехаева, 94
Дом жилой с мастерской (кон.19-нач.20в.)	Нехаева, 110

Дом жилой в «кирпичном стиле» (кон.19-нач.20в.)	Нехаева, 126
Дом, в котором жил и работал революционер Ш.Худайбердин (Дом, в котором жил и работал до 1924 г. Шагит Худайбердин, Дом Ш.Худайбердина. Тов.Худайбердин – Герой гражданской войны, секретарь Башобкома, председатель Башщика член ВЦИКа, Нарком Внутренних дел – жил и работал в этом доме до 24 года). (нач.20в.)	Новомостовая, 20
Дом Дашковых (кон.19в.)	Новомостовая, 22
Дом жилой (сер.20в.)	Новомостовая, 25
Фирма книготорговая Блохина (Дом Блохина А.К.) (1880-ые гг.)	Октябрьской революции, 3
Наркомат промышленности (1936-37 гг.)	Октябрьской революции, 3а, к. 3
Городское Чижевское здание. Здесь в 1917 г. проводилось собрание уфимской организации большевиков (кон.19-нач.20в.)	Октябрьской революции, 7
Волжско-Камский коммерческий банк (1870г.)	Октябрьской революции, 8
Дом жилой работников искусства (1949г.)	Октябрьской революции, 9
Видинеевский дом (нач.20в.)	Октябрьской революции, 9а (во дворе)
Особняк лесопромышленника Чижова (1880ые гг.) – Октябрьской Революции, 10	
Училище землемерное (1870-80гг.) – Октябрьской революции, 10/3	
Особняк Петунина В.А. Дом СофроновойЯнчевской В.А. (1880-ые гг.) Октябрьской революции, 13	
Полиция главная (1867-1871 гг.). Октябрьской революции, 14	
Дом Попова (1890-ые гг.) Октябрьской революции, 15	
Дом Петровского К.Л. (1890-ые гг.) Октябрьской революции, 16	
Полиция главная – Октябрьской революции, 14	
Дом Чижевой – Октябрьской революции, 17/1	

Дом Чижевой (кон.19в.) – Октябрьской революции, 17/2
Дом Косицкой А.Н. (1880-ые гг.) Октябрьской революции, 18
Дом Чижевой (восточный) (нач.20в.) Октябрьской революции, 19
Усадьба Зубовых (западный дом) (1880г.) Октябрьской революции, 20
Усадьба Зубовых (восточный дом) Октябрьской революции, 20/1
Дома Чувильдина и Ольшевской (кон.19в.) Октябрьской революции, 21,21/1
Усадьба Безруковых с кирпичными воротами (1870-ые гг.) Октябрьской революции, 22 (А,Б)
Усадьба Лапиной Ю.В. (кон.19в.) Октябрьской революции, 23, 23/1
Дом Андреева П.Т. (Сугрובה) (кон.19в.) Октябрьской революции, 24
Усадьба Ушковой Е.К. (1880-ые гг.) Октябрьской революции, 25, 25/1
Комитет попечительства о бедных (втор.пол.19в.) Октябрьской революции, 27, 27/1, 29, 29/1
Дом Вареньковой Л.Г. (1880г.) Октябрьской революции, 28
Дом жилой Протопопова (1870г.) Октябрьской революции, 31/1
Особняк Васильева М.С. (1870г.) Октябрьской революции, 32
Дом притча Спасской церкви (кон.19в.) Октябрьской революции, 37
Церковь Спасская (1824г.). Октябрьской революции, д. 37а
Дом Иванова П.А. (кон.19в.) Октябрьской революции, 38
Церковь Спасская – Октябрьской революции, 39
Дом Комаровых. Особняк Никитиных (сер.19в.) Октябрьской революции, 42. Объект представляет интерес для архитекторов и исследователей материальной культуры Республики Башкортостан – историков и этнографов. Здание было построено в середине XIX – начале XX века в рамках освоения городского пространства улицы Большой Казанской. Данный участок улицы сохранил социальный ландшафт (купеческие особняки, дома зажиточных граждан, доходные дома и административные здания), частью которого является изучаемое здание.
Особняк Хасабова Э.Н. (1870г.) Октябрьской революции, 45. Эммануил Николаевич Хасабов (ок. 1845–1918) известный в Уфе судовладелец и общественный деятель. Его суда ходили по Белой, Каме и Волге, баржи с буксирами – по рекам Уфе и Белой. Э.Н. Хасабов был гласным в уфимской Городской Думе и членом уездного Земского собрания. Состоял в попечительском совете женской Мариинской гимназии.

Дом (кон.19в.) – Октябрьской революции, дом 47	
Особняк Шамовых со старообрядческой моленной (нач.20в. ) Октябрьской революции, 49; Усадьба Шамовых (кирпичный дом), Октябрьской революции, 49/1	
Усадьба Шамовых – Октябрьской революции, 53, 53/1	
Особняк Аверьяновых (нач.20в.) Октябрьской революции, 51	
Кузнецовское (II-е городское приходское) училище (1906-1909гг.). Октябрьской революции, 55	
Дом Демидовых (втор.пол.18в.). Октябрьской революции, 57/1	
Усадьба Сперанского В.В. (1880г.) Октябрьской революции, 58, 58/1	
Западный дом усадьбы Сахарова С.В. (1880г.) Октябрьской революции, 60	
Дом Лузиных (1850-ые гг.) Октябрьской революции, 63	
Усадьба Герасимова (сер.19в.) Октябрьской революции, 65,65/1	
Особняк Поносовых (1860-ые гг.) – Октябрьской революции, 67, 67/1	
Часть I-я полицейская и пожарная (кон19в.) – Октябрьской революции, 69	
Дом Архангельских (1886г.) Октябрьской революции, 70	
Здание мельницы Сельдиминова (1886г.) – Октябрьской революции, 70/1	
Особняк Юдаевых (1870г.) Октябрьской революции, 76	
Заводоуправление Гутмана(кон.19-нач.20в) – Октябрьской революции, 78	
Усадьба Павловой Е.Н. (1880г.)	Павлуновского, 7
Братская могила	Парк им. И. Якутова
Могила Зенцова Н.И.	Парк им. И. Якутова
Братская могила	Парк им. Ленина
Место проведения митингов	Парк им. Ленина
Могила Мажита Гафури (1880-1934)	Парк им. Ленина
Могила Чеверева	Парк им. Ленина
Могила Шагита Худайбердина (1896-1924)	Парк им. Ленина
Памятник А.М.Матросову	Парк им. Ленина
Парк им. В.И.Ленина	Парк им. Ленина
Парк Победы	Парк Победы
4-этажный жилой дом (1950-ые гг.)	Пархоменко, 82
Министерство нефтяной промышленности (1953г.)	Пархоменко, 84/94
Жилой дом (1953г.)	Пархоменко, 96-98

Видиневский пивоваренный завод в Романовской пустоши (4 здания) (нач.20в.)	Пархоменко, 156
Дворец культуры им. С.Орджоникидзе	Первомайская, 14
Кинотеатр «Победа»	Первомайская, 41
Комплекс жилой застройки (1930-36гг.)	Петрозаводская, 1
Собор Смоленский (Троицкий) кон16в, утрачен	Первомайская площ.
Памятник Ленину В.И. – площадь им. В.И. Ленина	
Здание Республиканского русского драматического театра – площадь Ленина, 1	
Часть пожарная канатного завода (1910ые гг.)	пр. Октября, 1
Ансамбль застройки 1950х гг. по проспекту Октября. Проспект Октября, 7,9. Горсовет (1959г.), проспект Октября, 120	
Дом жилой Тушновых 1890-ые гг. проспект Салавата Юлаева, 7	
Центральный вход в сад им. Луначарского (1955г) ул. Пушкина	
Дом, где жила семья революционеров Кадомцевых – Пушкина, 52	
Конфетная и пряничная фабрика Берштейна Д.П. (кон.19в.) Пушкина, 42	
Управление ГУЛАГа (1930-ые гг.) Пушкина, 63	
Дом жилой ИТР «Востокнефть» (1932-37гг.) Пушкина, 69	
Главный дом Усадьбы Козловых с хозяйственным блоком (1880ые) – Пушкина, д. 70	
Дом Берга Андрея (до 1874г.)	Пушкина, 77
Здание общественное (1934-36гг.)	Пушкина, 79
1-й губернский музей (гауптвахта) (1830-70ые)	Пушкина, 85/1
Дом Костерина (1912г.)	Пушкина, 86
Дом жилой Полетаева (втор.пол.19в.)	Пушкина, 90
Гостиница Полетаева(втор.пол.19в.)	Пушкина, 92
Башнефть (1956-58гг.)	Пушкина, 95
Дом жилой Ляховых (кон.19в.)	Пушкина, 99
Особняк Дица Г.Г. (кон19-нач.20в)	Пушкина, 99/1
Дом жилой Нагарева (1901г.)	Пушкина, 104
Совет Министров БАСССР (1937г.)	Пушкина, 106

Гимназия Мариинская (1890-ые гг.)	Пушкина, 108
Уездное училище и дом, где жил чувашский просветитель П.М.Миронов (втор.пол.19в.). Пушкина, 110	
Летний театр (1894г.) (утрачен). Пушкина, 112	
Дома Краевского и Блохина в саду С.Т.Аксакова (сер.19в.) – Пушкина, 112/1, 112/2, 112/3	
Дом жилой Смоленцева (1913г.)	Пушкина, 119
Дом Бердиных (1890г.)	Пушкина, 123
Дом Топорнина Е.К. (1890г.)	Пушкина, 125
Никольская часовня (фундамент) (2пол.19в.)	Пушкина-Трастовая
Дом жилой Фека (1912г.)	Революционная, 18
Жилой дом (1937г.)	Революционная, 18-20
Училище торговое (1912-16гг.)	Революционная, 41
Дом Александра (1911 г.)	Революционная, 43
Дом жилой Бондаренко (1890-ые гг.)	Рихарда Зорге, 15
Дворец спорта (1967г.)	Рихарда Зорге, 41
Летний театр	Сад им. С.Т. Аксакова
Дом Стуколкиных (1880г.)	Сазонова, 23
Дом Серебрянниковых (нач.20в.)	Сазонова, 25
Дом Глазыриных (1890г.)	Сазонова, 27
Дом Закашляевых (кон.19в.)	Сазонова, 32
Дом Боголюбовой (кон.19в.)	Салавата, 16
Дом Напалкова (1880г.)	Салавата, 20
Дом в Случевском парке (1890г.)	Салавата, 22
Городское приходское училище (1910-ые	Свердлова, 38
Дом жилой (кон.19-нач.20в.)	Свердлова, 71
Здание аптеки «Человеколюбивого общества», где работал Черданцев А.А. (1840-ыегг.) (утрачен)	Свердлова, 83
Дом Тевкелева (кон.19-нач.20в.)	Свердлова, 83/2
Усадьба братьев Соловьевых А.Г. и Ф.Г. (2пол.19в.)	Свердлова, 86, 88

Дом жилой Глазырина (1910-ые гг.)	Свердлова, 98
Дом (кон.19в., утрачен)	Советская, 5
Дом, в котором в годы ВОВ жила Л.А.Фотиева, деятель российского революционного движения (кон.19в., утрачен)	Советская, 10
Жилой дом завода горного оборудования (1936г.)	Советская, 11
Дом Уфимского дворянства (1890-ые гг.)	Советская, 13
Банк поземельный (Здание бывшего поземельного банка, Дом Башкирского обкома ВКП(б)) (1906-1908 гг., 1942-1944 гг.). Дом Башкирского обкома ВКП(б) (5 октября 1937 г. проходил пленум Башкирского обкома ЦК ВКП(б) под руководством секретаря ЦК ВКП(б) товарища Жданова А.А.). Здание бывшего поземельного банка.	Советская, 14
Жилой дом завода горного оборудования (1948-49гг.)	Советская, 13/15
Фирма книготорговая Блохина (Дом кирпичный во дворе) (1910-ые гг.)	Советская, 17
Дом промышленности (Геологоразведочный техникум) (1958г)	Советская, 18
Фирма книготорговая Блохина (Дом кирпичный во дворе жилой) (1900-ые гг.)	Советская, 17, к.1
Стадион «Гастелло» (1955г.)	Сельско-Богородская, 2
Ансамбль застройки 1930 – 1936-х гг.	Сельско-Богородская, 11.13.13а.15.15а.15б
Дворец культуры им. Калинина (1925-1953гг.)	Сельско-Богородская, 37
Братская могила воинов Советской Армии, погибших в период Отечественной войны 1941-1945 г.г. (30 могил) Братская могила воинов Советской Армии, погибших в период Отечественной войны	Сергиевское кладбище

<p>1941-1945 г.г. (93 могилы)  Братская могила воинов Советской Армии, погибших в период Отечественной войны 1941-1945 г.г. (200 солдат и офицеров)  Братская могила воинов Советской Армии, погибших в период Отечественной войны 1941-45 г.г. (20 могил)  Братская могила воинов Советской Армии, погибших в период Отечественной войны 1941-45 г.г. (50 солдат)  Братская могила воинов Советской Армии, погибших в период Отечественной войны 1941-45 г.г. (треста могил)  Братская могила воинов Советской Армии, умерших от тяжелого ранения (93 могилы) во время Отечественной войны 1941-1945 г.г.  Могила Егора Сазонова – активного участника революционного движения в 1905-1906 г.г., казненного царскими палачами в тюрьме в 1906 г.  Могила командира Уфимского партизанского отряда Анисимова И.А. Умер в августе 1952 г.  Могила Любавского Матвея Кузьмича (1860-1936)  Могила революционера-большевика Арцыбушева В.П.  Могила революционера-большевика Кадомцева И.С.  Могила русского писателя Николая Александровича Крашеникова, умер в 1941 г.</p>	
Памятник В.И. Ленину (1924г.)	сквер им. Ленина
Банк поземельный	Советская, 14
Крупяная мельница П.И.Костерина и С.А.Черникова (1914-15гг.)	Софроновская, 2
Кирпичное строение у пристани (кон.19-нач.20в.)	Софроновская, 58
Здание	Социалистическая, 1
Дом Хакимова	Социалистическая, 6/2



Дворец пионеров	Социалистическая, 69
Монастырь Благовещенский (Жилой корпус) (2пол.19в.)	Сочинская, 10/1 (10) (во дворе)
Монастырь Благовещенский (Монастырская школа) (нач.20в.)	Сочинская, 12
Усадьба Арбузовых (восточный дом) (1880г.)	Сочинская, 16/1
Училище городское приходское (кон.19-нач.20в.) (кон-19-нач.20в.) утрачен	Сочинская, 43
III-я Соборная мечеть (1900-ые гг.)	Султанова, 24/1
Банк Государственный 1897-1902 гг.	Театральная, 3
Дом жилой (1890г.)	Тракторная, 24
Дом губернатора (1832-1838гг.)	Тукаева, 23
Учреждение губернское (втор.пол.19в.)	Тукаева, 25
Дом Сулеймановых (Кийкова А.А.) (1880г.)	Тукаева, 31
Дом Султановой М.Т. с кирпичными воротами (1890 г.)	Тукаева, 33
Здание бывшей Усмановской медресе (1906г.)	Тукаева, 39
Приют для мальчиков нач.20в.	Тукаева, 48
Училище епархиальное женское (1899-1903гг). Здание штаба Красной гвардии. В 1917 году в этом здании работал штаб Красной Гвардии под руководством Уфимского Комитета РСДРП.	Тукаева, 48
Здание (1899-1903 гг.) утрачен	Тукаева, 48в
Магометанское Духовное собрание: Главный дом (1860-63гг.), флигель (1860-63гг.)	Тукаева, 50
Магометанское Духовное собрание: Флигель левый (1860-63гг.)	Тукаева, 50 а
Мечеть при Духовном Управлении	Тукаева, 52
Памятник героям Великой Октябрьской социалистической революции и гражданской войны – ул. 50-лет Октября	
Особняк Зайкова	ул. Менделеева

Ботанический сад – институт УНЦ РАН (1930-ые гг.)	ул. Менделеева
Некрополь	ул. Муксинова, 2
Общество взаимному вспоможению частному служебному труду – ул. Мустая Карима	
Монастырь Благовещенский	ул. Сочинская, 8
Здание	ул.Зенцова, 93
Дом	ул.Советская
Ректификационный завод (комплекс из 6 зданий) (1894г.)	Малая Тракторная, 199
Здание железнодорожное (нач.20в.)	Малая Тракторная, 205
Дом жилой (нач.20в.)	Урицкого, 16
Блохинская больница (1913-15гг.): главный корпус и флигель	Усольская, 7
Непейцевский дендропарк (сер.19в, 1920-ые гг.)	Уфимское шоссе
Комплекс малоэтажной жилой и общественной застройки в Демском районе – застройка вокруг площади перед зданием Администрации района и ДК им. 1-го мая (1920-1930гг.)	Ухтомского, 3,4
Комплекс 4этажных жилых домов (1935г.)	Ферина, 1, 1А,3,6
Казанско-Богородская церковь (1870-77гг.)	Ферина, 15
Комплексная застройка (1950-52гг.)	Хмельницкого, 51,54,61
Комплекс малоэтажной жилой и общественной застройки в Демском районе – застройка вокруг площади перед зданием Администрации р-на и ДК 1-го мая (1920-1930 гг.)	Центральная, 2,4,4а,8,10,12,14, 16,18,22,22а,26, 28,32, 36-46
Прогимназия Овчинниковой (1900-1909гг.)	Цюрупы, 9
Управа земская	Цюрупы, 12
Особняк Дица Г.Г. (нач.20в.)	Цюрупы, 20
Дом наследников В.И.Видинеева (1890ые гг.)	Цюрупы, 25
Дом Платонова (1905-1906гг.)	Цюрупы, 38

Усадьба Кузякиных (1890г.)	Цюрупы, 50, 52, 51/1
Дом. Нач.20в. В этом доме жил и работал А.Д.Цюрупа - один из старейших большевиков, активный участник революции 1905 года, Великой Октябрьской революции и Гражданской войны, руководитель Уфимского Комитета РСДРП и видный деятель советского государства. (утрачен)	Цюрупы, 58
Дом жилой Якушевых (1905г.)	Цюрупы, 86
Сквер им. Маяковского; Памятник поэту Владимиру Маяковскому (скульптор А.П.Кибальников) (27 окт.1960г.)	Цюрупы- Коммунистической
Медресе «Галия» (1906г.)	Чернышевского, 5
Дом Кулагина П.П. (Лермонтовский центр) кон19в.	Чернышевского, 35
Дом Степанова-Зорина (1897-1903гг.)	Чернышевского, 47
Дом усадьбы Степановых-Зориных	Чернышевского, 49
Дом Сахарова (1852-1897, 1903гг.)	Чернышевского, 61
Дом Шаминых (1870г.)	Чернышевского, 69
Главный дом усадьбы Вавиловых (1884-85гг.)	Чернышевского, 71
Дом Ахтямова (1897-1908гг.)	Чернышевского, 73
Здание торгово-промышленное (промышленное). Дом Бондаренко (1908г.)	Чернышевского, 75
Дом Боровского	Чернышевского, 83
Чайная фабрика товарищества "Караван" Вогау & К° Торговый Дом (1900-1910гг.)	Чернышевского, 88/1
Трех - четырехэтажны й жилой дом (1931	Чернышевского, 101
Гостиница «Девон» (1956г.)	Чернышевского, 103
Дом жилой Объединения "Башнефть» (1954-55гг.)	Чернышевского, 105
Дом Желтоуховых (кон.19в.)	Чернышевского, 108
Дом Козлова Ивана Флегонтовича (1910г.)	Чернышевского, 110
Вахмянинская баня (кон.19в.)	Чернышевского, 121
Памятник Салавату Юлаеву	Чишминская ул.

Конспиративная квартира (1900-1905гг) утрачен	Якутова, 3
Дом Лукашевича Е.Ф. (кон.19-нач.20в.)	9-го января, 16
Башкирский сельскохозяйственный инсти- тут (1953г.)	50-летия Октября, 34

## Перечень объектов культурного наследия г. Стерлитамак

Казенный водочный завод (комплекс) (нач.20в.)	Аэродромная, 12
Школа староверческая	Баумана, 26
Могила группы красноармейцев, погибших в 1919 году в 5 км к северу от Стерлитамака по Уфимскому тракту	
Торговые ряды Кузнецова А.В. (1907г.)	Гоголя, 2
Дом Милованова (1911г.)	Ивлева, 2
Здание, где проходил первый Всебашкирский съезд Советов	К.Маркса, 75
Дом Водопьянова	К.Маркса, 83
Дом Цепляева	К.Маркса, 86
Дом, где в 1921 г. в штабе ЧОН Башкирии нахо- дился командир III командного батальона Арка- дий Гайдар (А.П.Голиков)	К.Маркса, 88
Дом Патрикеева	К.Маркса, 89
Банк городской общественный	К.Маркса, д. 100
Дом Хлебникова	К.Маркса, 100а
Здание бывшей земской управы	К.Маркса, 103
Аптека Лебедькова	К.Маркса, 104
Жилой дом	К.Маркса, 107
Пересыльная тюрьма	К. Маркса, 113
Пересыльная тюрьма	К. Маркса, 115
Дом мещанина Пояркина (1908г.)	К. Маркса, 122
Колониальный магазин Сухоруковой (кон.19в.)	К. Маркса, 124
Дом Лейдекера К.И. (1890-ые гг.)	К. Маркса, 126
Жилой дом Жилкина	К.Маркса, 134, 136,
Дом Дьяконова	К.Маркса, 150
Могила группы красноармейцев, погибших в 1919 году	Казина
Пекарня Жилкина	Комсомольская, 21
Дом Голощупова	Комсомольская, 33,
Бывшее реальное училище	Комсомольская, 40
Здание общественное	Комсомольская, 43

Торговые ряды Баязитова	Комсомольская, 45
Училище реальное	Комсомольская, 67
Доходный дом Егорова и Самойлова	Комсомольская, 74, 76
Купеческий дом	Комсомольская, 78
Дом мещанина Митюнина (кон.19в.)	Комсомольская, 83
Кожевенный завод Евдокимова О.С. (1896г.)	Комсомольская, 93
Мечеть (1874г.)	Латыпова, 47
Дом Милованова	Мира, 3
Дом Усманова	Мира, 53
Дом фельдшера Никанорова (кон.19в.)	Мира, 54
Дом Козодоева	Мира, 60
Дом Костина	Мира, 61
Дома Сундукова	Нагуманова
Могила Героя Советского Союза Босманова Г.И. Умер в 1947 г.	Наумовский с/с, д. Покровка
Братская могила группы партизан, погибших в 1918 году	Николаевский сельсовет, д. Преображенковка
Третья приходская школа (нач.20в.)	Пантелькина, 54
Место расстрела белогвардейцами организаторов и активистов Советской власти	проспект Ленина
Братская могила красноармейцев, погибших за власть Советов в 1918 году	с. Верхний Авзян (окраина поселка, автодорога Белорецк-Стерлитамак)
Здание начального училища	Садовая, 20
Казначейство	Садовая, 25
Могила командира красногвардейского отряда Уткина Т.В. и первого председателя Стерлитамакского Уездного Совета Шепелюка П.П.	сквер им. Шепелюка
Братская могила красноармейцев и советских работников, погибших в борьбе за власть Советов в 1918 году	сквер им. Шепелюка
Дома Баязитова	Советская, 80

Братская могила воинов Советской Армии, погибших в боях с немецко-фашистскими захватчиками в 1941-1945 г.г.	Стадионная
Памятник-obelisk на братской могиле воинов Советской Армии, умерших от ран в эвакуогоспиталях г. Стерлитамака в 1941-45 г.г.	Стадионная
Братская могила советских работников (12 чел.), погибших от руки белогвардейцев в 1919 году	Талалаевский сельсовет, с. Талалаевка
Доходный дом Егорова и Самойлова	ул. Комсомольская, 76
Пивная Громова	Халтурина
Дом Будаева	Халтурина, 17
Дом Докучаева	Халтурина, 19
Жилой дом	Халтурина, 97
Богадельня им. Федоровых с домовою церковью (1897-1905гг.)	Халтурина, 119
Дом купца Дезорцева С.А. (рубеж 19-20вв.)	Хмельницкого, 40
Дом мещанина Горбунова	Хмельницкого, 51
Торговые ряды	Худайбердина, 14
Бывшая начальная школа	Худайбердина, 15
Дом Дьякова	Худайбердина, 16
Дом Дьяконова	Худайбердина, 17
Дом торговый Атнагулова	Худайбердина, 18
Дом Актуганова (Магазин Симонова)	Худайбердина, 19
Дом Симонова	Худайбердина, 20
Дом жилой с магазином Баязитова	Худайбердина, 20а
Дом Утямышева	Худайбердина, 21
Дом Утямышева	Худайбердина, 21а
Дом Урманцева	Худайбердина, 22
Дом Утямышева	Худайбердина, 23
Бывшая начальная школа	Худайбердина, д. 15
Дом купца Л.Г.Пантелеева (1908г.)	7 ноября, 4

## Перечень объектов культурного наследия г. Салават

Здание городского Совета	ул. Ленина, 2
Дворец культуры «Нефтехимик»	ул. Первомайская, д.
Памятник Салавату Юлаеву (скульптор Нечаева Т.П.) (1955г.)	бульвар С.Юлаева
Памятный знак на пути следования отряда Салавата Юлаева на соединение с войсками Емельяна Пугачева (1977г.)	бульвар Космонавтов
Монументально-декоративное произведение искусства, расположенное на фасаде многоквартирного жилого дома - "Мужество" ("Салават Юлаев") (1960-1970гг.)	бульвар Космонавтов, 16
Монументально-декоративное произведение искусства, расположенное на фасаде многоквартирного жилого дома - "Юность" ("Молодость", "Большая химия") (1960-1970гг.)	Ленина, 19
Монументально-декоративное произведение искусства, расположенное на фасаде многоквартирного жилого дома - "Нефтехимики" (1960-1970гг.)	Ленина, 23
Монументально-декоративное произведение искусства, расположенное на фасаде многоквартирного жилого дома - "Сабантуй" (1960-1970гг.)	Ленина, 37
Монументально-декоративное произведение искусства, расположенное на фасаде многоквартирного жилого дома - "Искусство" (1960-1970гг.)	Ленина, 52
Монументально-декоративное произведение искусства, расположенное на фасаде многоквартирного жилого дома - "Ленин" (1960-1970гг.)	проспект Нефтяников, 2
Монументально-декоративное произведение искусства, расположенное на фасаде многоквартирного жилого дома - "Спорт" (1960-1970гг.)	проспект Нефтяников, 12



Монументально-декоративное произведение искусства, расположенное на фасаде многоквартирного жилого дома - "Символика" ("Социалистическая аллегория") (1960-1970гг.)	Октябрьская, 32
Монументально-декоративное произведение искусства, расположенное на фасаде многоквартирного жилого дома - "Рабочий" ("Пролетарий") (1960-1970гг.)	Октябрьская, 36
Монументально-декоративное произведение искусства, расположенное на фасаде многоквартирного жилого дома - "Родина-мать" (1960-1970гг.)	Октябрьская, 40
Монументально-декоративное произведение искусства, расположенное на фасаде многоквартирного жилого дома - "Сеятель" (1960-1970гг.)	Октябрьская, 42
Монументально-декоративное произведение искусства, расположенное на фасаде многоквартирного жилого дома - "Комсомол" (1960-1970гг.)	Уфимская, 84
Могила Героя Советского Союза Сухорукова А.Я. (1973 г.)	гражданское кладбище

Приложение 5

Перечень объектов культурного наследия г. Нефтекамск

Петропавловская церковь	Тракторная, 13а
Усадьба купца Вечтонова	Тракторная, 17,19,21
Братская могила	мкр-н Касево, ул.Октябрьская
Дом кирпичный (кон.19в.)	мкр-н Касево, ул. Советская, 43

Приложение 6

Перечень объектов культурного наследия г. Белорецк

Заводоуправление Белорецкого металлургического завода	Блюхера, 1
Комплекс Белорецкого металлургического завода	Блюхера, 1
Братская могила красногвардейцев (24 чел.), погибших во время гражданской войны в 1918 г.	Кольцевая
Памятник Я.М.Свердлову	напротив ДК Сталепроволочного завода
Кузница Околызина (кон.19 в.)	Горького, 104
Лавка Мещерина (кон. 19 в.)	Карла Маркса, 20
Комплекс зданий площади Металлургов (1950 г.)	Карла Маркса, 53, 55, 70, 72
Кинотеатр "Металлург"(1950 г.)	Карла Маркса, 70а
Бывшие директорские дома (жилые)	Красная, 7, Красная, 9
Женская гимназия (1916 г.)	Красных партизан, 8
Дом доктора (нач. 20 в.)	Крупской, 14
Башня водонапорная	Ленина
Дворец культуры металлургов	Ленина, 18
Лавка купца Бисярина (1907 г.)	Ленина, 53
Магазин купца Гогина (сер.19 в.)	Ленина, 55
Гостиница для высокопоставленных гостей (1895 г.)	Пуховский пер., 7
Дом управляющего (сер. 19 в.)	Пуховский пер., 9
Дом для ИТР Белорецкого металлургического завода (кон.19 в.)	Пуховский пер., 12, 14, 16

Особняк (Администрация Белорецкого металлургического завода)	Пуховский пер., 28, 30
Дом старшины Чечнева (1890 г.)	Пушкина, 20
Дом купца Недоспасова Н.Н. (кон.19.в)	Пушкина, 25
Дом купца Трифонова (кон.19.в)	Пушкина, 27
Дворец культуры (1940 г.)	ул. Садовая, 1
Дом компании Вогау и К° (1912 г.)	Садовая, 25
Братская могила красноармейцев, погибших в период гражданской войны в 1918 году (12 чел.)	Серебренникова (берег р. Мата)
Дом станового пристава Мезенцева (1878 г.)	Советская, 11
Дом караванного Домнина (1916 г.)	Советская, 24
Братская могила партизан (44 человека), погибших во время гражданской войны в 1918 году	Сорока павших
Памятник П.В. Точисскому	Точисского (сквер)
Дом, где жил революционер П.В.Точисский	Точисского, 12
Волостное правление (1895 г.)	Точисского, 14
Двухклассное училище (1890 г.)	Точисского, 16
Комплекс зданий площади Металлургов. Дом жилой четырехэтажный (1950 г.)	Точисского, 19
Комплекс зданий площади Металлургов (1950 г.)	Точисского, 30
Дом и лавка Сулимова (кон.19 в.)	Уфимская, 62
Первый советский жилой многоквартирный дом (1926-1932)	ул. 5 июля, 2
Дом компании "Вогау и К°", где в 1923 году жил М.И.Калинин (нач.20 в.)	ул. 5 июля, 3

Многokвартирный жилой дом (1930-ые гг.)	ул. 5 июля, 14
Усадьба Перчаткина И.Н. (1920 г.)	ул. 50 лет Октября, 23
Усадьба Дубинина Ф.Т. (1880 г.)	ул. 50 лет Октября, 27
Усадьба Перчаткина Н. (сер.19 в.)	ул. 50 лет Октября, 29

#### Приложение 7

##### Перечень объектов культурного наследия г. Ишимбай

Нефтяная вышка "Бабушка" - первооткрывательница Башкирской нефти	вдоль дороги на жилой район Перегонный, около дома № 5, по улице Первооткрывателей Башкирской нефти
Братская могила воинов Советской Армии, умерших от тяжелых ранений во время Великой Отечественной войны 1941-45 гг. (123 чел.)	внутри квартала между улиц Губкина, Чкалова, Вахитова и Зеленая
Мечеть (1947г.)	Ворошилова, 33/3

## Перечень объектов культурного наследия г. Белебей

**Братская могила воинов**, умерших от тяжелого ранения (260 чел.) во время Отечественной войны 1941-1945 гг. (Белебеевский район, сельское поселение Малиновский сельсовет, северо-восточнее перекрёстка на расстоянии 1000 метров от села Аксаково, на расстоянии 130 метров от автодороги Белебей-Бижбуляк в сторону холма).

**Памятник В.И. Ленину** (1985 г.). ул. Ленина (Центральная площадь Администрации). Памятник В.И. Ленину - вождю Октябрьской революции 1917 года - установлен на Центральной площади города 6 ноября 1985 г. Скульптор - Куприянов Я.Н., архитектор - Шахов А.А. Изготовлен памятник на Минском инструментальном заводе. Массив постамента выполнен из бетона и облицован плитками. Высота бронзовой скульптуры 4 м. 95 см. В 2013 году памятник отреставрирован. Владимир Ильич Ульянов (псевдоним Ленин; 22 апреля 1870, Симбирск — 21 января 1924, усадьба Горки, Московская губерния) — российский революционер, советский политический и государственный деятель, создатель Российской социал-демократической рабочей партии (большевиков), один из главных организаторов и руководителей Октябрьской революции 1917 года в России, председатель Совета Народных Комиссаров (правительства) РСФСР, создатель первого в мировой истории социалистического государства. Марксист, публицист, основоположник марксизма-ленинизма, идеолог и создатель Третьего (Коммунистического) интернационала, основатель СССР, первый председатель СНК СССР.

**Братская могила красноармейцев**, погибших за советскую власть (при освобождении города от белогвардейцев) п/истории (захоронение). 1919 г. Парк Славы. С конца июня 1918 г. до конца июня 1919 г. территория Белебеевского уезда превратилась в арену гражданской войны. 17 мая 1919 г. с раннего утра возобновились бои на ближних подступах к городу. Первыми в город Белебей ворвались красные казаки 13-го кавалерийского полка имени Степана Разина под командованием А. Е. Карташова. Вслед за ними с разных сторон в город вошли части 25-й стрелковой Чапаевской, 25-й и 75-й кавалерийские дивизионы во главе с П. Суворовым и Челобановым, полки 75-й бригады, которой командовал Федор Потапов, и 31-й стрелковой дивизии (начдив Д. Д. Малявинский, комиссар С. П. Терехов). 24-я дивизия продолжила освобождение южной части уезда и в дальнейшем была повернута к Стерлитамаку и далее на северо-восток. Белые потеряли под Белебеем много живой силы и техники. Были захвачены 800 пленных, пулеметы и другое оружие. В Белебее обосновался штаб 25-й дивизии (ныне на стене этого дома на улице Чапаева установлена мемориальная доска). После победы чапаевцы пробыли в городе около недели. В. И. Чапаев, Д. А. Фурманов не раз выступали

на митингах красноармейцев, а Д. А. Фурманов 27 мая 1919 г. в Доме свободы прочитал лекцию о Парижской Коммуне. Командир 217-го Пугачевского полка А. К. Рязанцев, 218-го - С. Я. Михайлов, 129-го Домашкинского - С. В. Сокол и помкомполка Разинского И. Бубенцов и другие были награждены орденом Красного Знамени.

**Мемориальная доска «Эта улица названа в честь генерал-лейтенанта С. Ф. Горохова, командира 124-й отдельной Краснознамённой стрелковой бригады, сформированной в 1942 г. в Белебеевском районе».** ул. Горохова, д. 23. В декабре 1941 г. по решению ставки Верховного Главнокомандования в Белебеевском районе Башкирской АССР было начато формирование 124-й отдельной стрелковой бригады. Первым в город Белебей прибыл командир будущей бригады полковник Сергей Федорович Горохов. Штаб и политотдел бригады размещался на станции Аксаково, а подразделения бригады - в селах Надеждино, Максютово, Знаменка, Шаровка, Слакбаш, совхозе имени М. Горького, на станции Глуховская Белебеевского района. Бригада была укомплектована на 35% кадровым составом с Дальнего Востока, некоторая часть - слушателями Военно-политической академии, излечившимися ранеными из госпиталей, призывниками БАССР.

Горохов Сергей Федорович (6 октября 1901 г., деревня Теремец, ныне Белевский район, Тульская область – 8 января 1974 г., Москва). Начал войну в должности начальника штаба 99 СД. Дивизия на границе держала врага до 29 июня, а затем в составе 12-ой армии с боями отходила к городу Умань. 24 июля 1941 г. Горохов С.Ф. был награжден Орденом Красного знамени. В декабре 1941 г. был направлен в распоряжение Восточного Совета южноуральского военного округа. Здесь на станции Аксаково БАССР он начал формирование 124-ой отдельной стрелковой бригады. 27 августа 1942 г. распоряжением Военного Совета Сталинградского фронта Горохов получил приказ сформировать группу в составе 124 ОСБР, 242-го полка дивизии НКВД, отряда речных катеров, 149 ОСБР, отряда моряков и других мелких групп. Группа была создана 28 августа, а 29 августа начались бои за поселки Спартановка, Рынок (ныне поселок ГЭС), поселок тракторного завода. 7 декабря 1942 г. получил звание генерала, а 9 декабря - назначение заместителя командующего 51-ой армией Сталинградского фронта, командир Северной группы войск Сталинградского фронта. Войну закончил в Германии.

### **Романовская школа (1912 г.). Карла Маркса, 26**

Двухэтажное здание из красного кирпича построено в 1912 г. в Белебеевском уезде и называлось «Романовская школа». По одной из версий, к 1913-1914 учебному году было построено свыше ста новых школ, которым чиновники решили присвоить название «романовские» в честь трёхсотлетия Романовской династии. Но в связи с тем,

что большинство из этих школ были обыкновенные деревянные избушки (за

небольшим исключением, в том числе здание этой кирпичной школы), чиновники не посмели присвоить им громкое имя. По второй версии, согласно данным архива города, начальная школа, построенная на земские деньги, была названа в честь первого директора Романова Ильи Романовича, который занимал первый этаж школы, а сама школа размещалась на втором этаже. Эту версию поддерживает тот факт, что с 1910 по 1917 гг. название школам было принято давать от фамилии директора или от названия улицы, на которой она располагалась. Перед Великой Отечественной войной начальная школа стала начальной средней школой, в 1950 г. реорганизована в семилетнюю школу №1, в 1979 г. школа была переведена в другое здание (здание женской гимназии, ныне средняя школа №1, Красноармейская, 77). В 1979 г. здание передано станции юных натуралистов и опытников сельского хозяйства. Некоторое время на 1 этаже здания работала школа рабочей молодёжи. С 1993 г. здание полностью занимает детский эколого-биологический центр, который был впоследствии присоединён к другому учреждению дополнительного образования «Новое поколение» (ранее Дом пионеров и школьников), сохранив свой профиль деятельности.

**Училище городское. Иванова, 7.** Здание построено в конце XIX в. и принадлежало Городскому обществу. В 1896 г. в нём разместили 4-классное училище (преобразованное из ранее существовавшего 2-х классного училища, открытого по ходатайству Белебеевской городской управы в Белебее ещё с 1886 г.). Здание передано этому образовательному учреждению к 10-летию юбилею. Специально для учащихся в 1895 г. к зданию был построен пристрой алтаря домового церкви во имя святого князя Владимира. При училище имелась библиотека, во дворе был построен корпус для слесарных и кузнечных мастерских на 30 человек. В 1897-1898 учебном году в училище обучалось 223 человека. Одним из учеников 1902-1903 гг. являлся будущий основоположник чувашской литературы, поэт Константин Васильевич Иванов (в с. Слакбаш на его родине функционирует музей К.В. Иванова) В революционные времена 1917-1919 гг. здесь работал один из подпольных социал-демократических кружков, члены которого вели революционную пропаганду среди учащихся, рабочих железнодорожной станции и Нижнетроицкой суконной фабрики. В 1919 г. располагался штаб и политотдел Отдельной башкирской стрелковой бригады, которая по телеграмме В.И. Ленина была отправлена для защиты города Петрограда от банд Юденича. В 1920 г. здесь организована профтехшкола слесарей, токарей, плотников, в 1930 г. – техникум индустриального земледелия, в 1932 г. – школа механизации сельского хозяйства трактористов, автомехаников, комбайнёров, в 1953 г.

- училище механизации сельского хозяйства №4, потом до 1998 г. - профтехучилище № 13(№ 89).

**Гостиница Москвитина. Коммунистическая, 30 (бывшая Коммерческая).** Здание построено под гостиницу купцом П. И. Москвиным (владел магазином «Гастроном» в торговых рядах и жилым домом по Большой Коммерческой №83). После муниципализации в 1920 г. в здании располагалась гостиница, с 1973 г. - детский сад «Росинка» (1974 г. для расширения детского сада был сделан пристрой с северо-восточной стороны здания). Некоторое время здесь размещался Межшкольный учебный комбинат.

**Гостиница Кузнецова. Коммунистическая, 33 (бывшая Коммерческая).** Двухэтажное кирпичное здание построено в 1890 г. Образец небольшой гостиницы с характерным выделением уличных фасадов кирпичным декором. В здании располагались номера для приезжающих. Владелец дома и содержатель номеров – купец Кузнецов Григорий Григорьевич. После муниципализации в 1920 г. в здании на 1 этаже размещалась кантонная милиция, затем кантонное земельное управление, на 2 этаже размещались номера для приезжающих работников милиции. В 1930-х годах на 1 этаже размещалась аптека, на 2 этаже – райздравотдел, зубной и зубопротезный кабинеты, с 1936 г. – медшкола. Позже – аптека и детская библиотека. С 2002 по 2010 г. - детская школа искусств. Сейчас в здании размещается частное БТИ.

**Замок тюремный (1775 г.). Коммунистическая, 36 А.** Каменное здание построено в годы Пугачёвского восстания как пересыльная тюрьма №3. Здесь отдыхали конвоиры, меняли лошадей, пополняли запасы продовольствия. Корпуса (режимный двор, вспомогательные и хозяйственные сооружения, административный корпус) тесно сливались один с другим, общая площадь их составляла 4942 кв. м. Камеры небольшие, все с полами из каменных плит. Окна располагались под потолком в железных решётках. Для прогулок внутри имелось три небольших дворика, для нарушителей режима – 5 карцеров, имелись баня, прачечная, лечебный пункт, церковь вместимостью на 150 мест. В 1910-1911 гг. было произведено капитальное переустройство. Позднее были оборудованы: своя электростанция, столярная мастерская, кузница, библиотека.

**Дом П.Н.Кожевникова. Коммунистическая, 39.** Двухэтажное кирпичное здание – дом купца 1 гильдии Кожевникова Павла Ермолаевича - владельца мануфактурной монополии. После муниципализации 1920 г. дом перешёл в ведение райсовета. В 20-е годы XX века в здании размещались совпартшкола и общежитие для слушателей школы, позднее – райсовет, городской и районный архивы. На сегодняшний день здесь размещается паспортный стол УФМС.

**Дом Новикова. Коммунистическая, 53**



Двухэтажное здание (первый этаж - кирпичный, второй этаж - деревянный) – дом купца Новикова Фёдора Николаевича, сдаваемый им в аренду. Этот купец имел также дома по ул. Коммерческая, 53 и 55, имел магазин железоскобяных товаров в торговых рядах на Базарной площади. После муниципализации 1920 г. в здании размещались почта и телеграф, позже радиоузел. Отделение почты России размещается в этом здании до сегодняшнего дня.

**Аптека земская. Красноармейская, 117.**

**Братская могила красноармейцев**, погибших при освобождении г. Белебея от белогвардейцев в 1919 г. - Красноармейская, 130а (Парк Славы)

**Дом Храмова** (1909 г.). Красноармейская, 63. Здание в стиле эклектики. Владелец дома Храмов Василий Герасимович – чиновник. После 1920 г. перешёл в ведение городского совета. Располагался госбанк, позже – Знаменское отделение госбанка. На сегодняшний день в этом здании размещается православная воскресная школа.

**Дом Лысенкова.** Красноармейская, 65 (бывшая Большая Уфимская). Двухэтажный кирпичный особняк купца Лысенкова Ефрема Фёдоровича. Этот купец имел обувной магазин в торговых рядах на Базарной площади. Особняк муниципализирован в 1919 г. Здесь размещались Революционный Комитет Всероссийской Коммунистической партии большевиков, затем - районная милиция.

**Дом, в котором родился и жил с 1919 по 1929 гг. герой Советского Союза В.П. Ферапонтов.** Красноармейская, 68. В этом доме 14 июля 1909 г. в городе Белебее родился Владимир Петрович Ферапонтов - командир пулемётного расчета 1-й пулемётной роты 1-го стрелкового батальона 202-го гвардейского стрелкового полка 68-й гвардейской стрелковой дивизии 40-й армии Воронежского фронта, гвардии старший сержант. Работал воспитателем детской колонии и директором средней школы № 1 в г. Белебее, учителем математики и директором школы № 2 в посёлке Давлеканово, инспектором Давлекановского районного отдела народного образования. В Красную Армию призван Давлекановским райвоенкоматом Башкирской АССР в феврале 1943 г. В действующей армии с августа 1943 г. Член ВКП(б)/КПСС с 1940 г. 25 сентября 1943 г. он в числе первых переправился на правый берег Днепра в районе села Балыко-Шучинка Кагарлыкского района Киевской области Украины. В военных атаках в срок до 3 октября 1943 г. В.П.Ферапонтов отразил 15 контратак и истребил более 80 солдат и офицеров противника. 18 ноября 1943 г. Ферапонтов скончался от ран, полученных в одном из боёв. Похоронен в селе Ерковцы Переяслав-Хмельницкого района Киевской области Украины около Дарницкого моста через реку Днепр. **Михаило-Архангельская церковь (1828 г.).** Красноармейская, 76 а. Кирпичное

здание - храм, освященный в 1828 г. преосвященным Амвросием, епископом Оренбургский и Уфимский во имя Св. Архистратига Михаила. Одно из наиболее старых зданий Белебея, построено в период позднего классицизма. Церковь - однопрестольная, по архитектуре самая простая, по вместимости - для небольшого прихода. Построена взамен сожжённой первой деревянной церкви (1757 г.) и второй временной деревянной церкви. В 1879 г. приход по распоряжению Святейшего синода. Михайло-Архангельская приходская церковь преобразована в Соборную. В годы первых пятилеток храм был закрыт, в нем разместили складские помещения. Церковь была обезображена, снесена верхняя часть колокольни, купол и барабан. Восстановлен и открыт храм в 1988 г. Заново возведена колокольня (ярус звона), к трапезной с западной стороны осуществлён современный пристрой равный ей по ширине. Для богослужений храм восстановили быстро, но реставрационные работы продолжались еще несколько лет, пока церковь не приобрела прежний вид. Рядом выстроили здание женского монастыря.

#### **Здание женской гимназии (1896 г.). Красноармейская, 77.**

Ко времени учреждения земства в Белебеевском уезде существовали 11 училищ ведомства народного просвещения. Самое первое из них открылась 30 ноября 1860 г. в деревянном одноэтажном доме - одноклассная приходская школа с одним учителем. В 1861 г. при сторожке Михайло-Архангельской церкви начинает работу женская школа. Двухэтажное кирпичное здание было построено для женской школы в 1896 г., когда она переросла в 4-х классное женское приходское училище. До конца 30-х годов XX века она была единственным учебным заведением в городе, дающим общее среднее образование. В 1899-1900 гг. женское приходское училище преобразовано в 2-классное Мариинское училище. В 1901г. Мариинское 2-х классное училище преобразовано в 5-классную прогимназию. В 1907-1908 гг. Прогимназия преобразована в восьмиклассную гимназию. В 1920 г. - становление единой трудовой школы №1. В 1932 г. школа получила название ФЗС (Белебеевская русская образцовая школа фабрично-заводской семилетки). В 1932 г. ФЗС преобразована в ФЗД (фабрично-заводская девятилетка). В 1934 г. ФЗД стала средней школой. В 1936-1937 гг. состоялся первый выпуск средней школы №1. В 1941-1943 гг. в здании размещается часть аудиторий самой крупной в стране Военно-политической академии им. В.И.Ленина, эвакуированной из Москвы. В 1951 г. школе присвоено имя Героя Советского Союза В.П.Ферапонтова, выпускника школы. В 1966 г. открыт школьный музей «Первая средняя». В 1975 г. открыт Мемориальный комплекс у школы, посвященный погибшим ученикам и учителям в Великой Отечественной войне.

**Мемориальная доска "В этом здании в 1941-1943 гг. разме-**

**щалась военно-политическая академия имени В.И. Ленина".** Красноармейская, д.77. В ноябре 1941 г. начальником академии был назначен бригадный комиссар А. Н. Щербаков. В 1943 г. его сменил на этом посту генерал-майор А. И. Ковалевский. С октября 1941 г. по август 1943 г. академия находилась в эвакуации в г. Белебее Башкирской АССР. В трудных условиях, связанных с перебазированием и развертыванием учебного процесса на новом месте, командование и преподавательский состав академии провели большую работу по перестройке учебного процесса на военный лад, внедрению в обучение и воспитание слушателей опыта Великой Отечественной войны.

**Мемориальная доска «В нашей школе учился Герой Советского Союза Гнусин Александр Фёдорович. Артиллерист».** Красноармейская, д. 77. Начальник разведки 857-го артиллерийского полка (316-я стрелковая дивизия, 46-я армия, 2-й Украинский фронт) капитан Гнусин отличился в боях при форсировании Дуная в районе г. Текель (южнее Будапешта, Венгрия). В ночь на 5 декабря 1944 г. переправился с двумя радистами через Дунай, замаскировался и осуществлял корректировку огня артиллерийских подразделений. Лично уничтожил огневую точку врага, способствуя форсированию реки стрелковыми подразделениями. Звание Героя Советского Союза присвоено 24 марта 1945 г. Александр Фёдорович родился 24 декабря 1919 г. в посёлке Тонкий Ключ Белебеевского района в семье крестьянина. Окончил 10 классов, затем преподавательские курсы. Работал учителем в школе. В Советской Армии с 1939 г. В 1940 г. окончил полковую школу, в декабре 1941 г. - Рязанское военное артиллерийское училище. В действующей армии с января 1942 г. После войны продолжал службу в Советской Армии. В 1955 г. окончил Центральные артиллерийские курсы усовершенствования офицерского состава. С 1960 г. полковник Гнусин - в запасе. Работал в штабе ОДВО. Жил в Одессе. Награжден орденом Ленина, Отечественной войны 1 степени, 2 орденами Красной Звезды, медалями.

**Часовня (втор.полов.18в.).** Красноармейская, 77. Первая деревянная церковь, на месте которой располагается часовня, построена для крещения беглых чувашей приблизительно в 1757 г. на средства казны и самих инородцев. Так как крещение чувашей во времена царствования императрицы Елизаветы Петровны проходило массово и, практически, насильственно, в 1774 г. церковь была сожжена мятежниками (по одной из версий самими же чувашами) во время Пугачевского бунта. В 1781 г. была выстроена новая временная деревянная церковь на этом же месте. С открытием в 1928 г. Михаило-Архангельского храма, на месте прежней деревянной церкви был установлен памятник, замененный впоследствии каменной часовней.

**Городская управа (1898 г.).** Красноармейская, 94. Во дворе рас-

полагалась наблюдательная вышка, пожарные машины. В 1914 г. размещался 152 запасной полк численностью 6000 чел. Позднее здесь размещалась 7-летняя татаро-башкирская школа, в которой училась гвардии старший лейтенант, заместитель командира эскадрильи 46-го гвардейского Таманского женского авиационного полка ночных бомбардировщиков, Герой Советского Союза Сыртланова Магуба Гусейновна. С 1941 г. в этом здании находились кафедры и учебные аудитории Военно-политической академии имени В.И. Ленина, эвакуированной в Белебей из Москвы. В ней на общевоинском, артиллерийском, военно-воздушном, военно-морском и автобронетанковом факультетах готовили политработников высшего и среднего звена. Многие партийные и советские руководители Башкирии в годы войны обучались в этой академии или на организованных академией курсах. Более семидесяти лет назад здесь в исполнении знаменитого духового оркестра И.В. Петрова впервые прозвучали такие сочинения в переложении для «духовиков» как Седьмая симфония Д.Д. Шостаковича, Девятнадцатая симфония Н.Я. Мясковского и увертюра «1812 год» П.И. Чайковского. Сюда прослушать вариант Седьмой симфонии для духовых инструментов приезжал сам Дмитрий Шостакович, находившийся в эвакуации в Куйбышеве. Благодаря этому в Белебей и Уфе состоялись авторские вечера великого композитора. После войны здание принадлежало военной части, здесь располагался Дом офицеров. После ухода военных в начале 2000-х годов здание длительный период пустует, разрушается.

**Аптека земская. Больница земская (1896 г.).** Красноармейская, 117

Аптека находилась при Земской больнице. Старожилы называли её «аптекой Балышканова» по фамилии провизора. Образец аптечного здания периода эклектики с деталями декора в кирпиче и нетрадиционно близким расположением 2-х входов в средней части. К 1875 г. на весь обширный уезд с полумиллионным населением и свыше полутысячи населенных пунктов в Белебее имелась одна больница, размещенная в небольшом здании, купленном у жены майора В. П. Редина за 1500 рублей. Заведовал ею уездный врач К. К. Чайковский. В 1884 г. в Белебей приехал выпускник медицинского факультета Казанского университета Яков Николаевич Соколов, проработавший в нашем городе до 1919 г. и вырастивший целую династию врачей. Долгие годы после войны в здании размещалась воинская часть. С уходом военных здание осталось пустовать.

**Мечеть (1905 г.).** Красноармейская, 118. На основании документов Центрального государственного исторического архива РБ «Ведомость о числе приходов и духовных лиц по Уфимской губернии» (фонд И295, опись №2, дело 55) здание мечети было выстроено в 1905 г. на средства прихожан мусульман. В 1936 г. мечеть была закрыта, в здании распола-

гался детский дом для глухих детей, примерно до начала 1980-х гг., затем в здании была размещена ветлечебница. В конце 1980-х по ходатайству мусульман мечеть была восстановлена и возвращена прихожанам.

**Каменный дом неизвестного купца (нач. 20 в.).** Пролетарская, 35.

**Училище реальное (1907-1911 гг.).** Пролетарская, 41 (Бывшая Луговая). Двухэтажное кирпичное здание построено для размещения реального училища, в котором обучались дети привилегированных сословий (купцов, лавочников, мелких буржуа). Деньги на постройку были выделены местным купечеством. Здание построено из кирпича отменного качества одного из 11 кирпичных заводов Белебеевского уезда, функционировавших в то время. В результате активной деятельности по развитию образования в Белебеевском уезде уездного училищного совета (создан 22 февраля 1876 г., председателем являлся предводитель дворянства штабс-ротмистр И.М. Бунин), 23 ноября 1914 г. в этом здании открылась Белебеевская учительская семинария для юношей. Были созданы русский и татарский педагогические курсы. В 1922 г. они были объединены в один Белебеевский татаро-башкирский педагогический техникум. В 1921-1922 гг. здесь размещался и уездный детский дом. В годы Великой Отечественной войны 1941-1945 гг. в здании училища функционировал военный госпиталь № 1744 (20 августа 1941 - апрель 1943 года. Начальниками его были Н.С. Слепов, Р.Т. Миренков), а далее - спецгоспиталь № 5921 для лечения иностранных военнопленных (август 1943 г. - декабрь 1945 г. Его начальниками были Ю.И. Мамед, А.И. Мишутов.). Здесь учились такие видные деятели как татарский советский поэт-патриот Фатых Карим (1922-1923 гг.), Герои Советского Союза Андреев К.Д., Васильев П.Е., Тарасенко В.Ф. и полный кавалер орденов Славы Кузнецов А.П., генералы Г. Г. Нафиков, Ф. Ю. Субаев.

**Мемориальная доска «Здесь учились Герои Советского Союза Андреев К.Д., Васильев П.Е., Тарасенко В.Ф. и полный кавалер орденов Славы Кузнецов А.П.».** Андреев Кирилл Дементьевич - Герой Советского Союза, парторг батальона 1318-го стрелкового полка 38-й армии, награжден орденом Ленина, медалями. Васильев Павел Ефимович - Герой Советского Союза, политрук роты, награжден орденами Боевого Красного Знамени и Красной Звезды, Трудового Красного Знамени. Тарасенко Василий Фомич (1920-1997 гг.) - Герой Советского Союза, капитан. Кузнецов Александр Павлович - Герой Советского Союза, полный кавалер ордена Славы. Все выпускники Белебеевского педагогического училища, открытого в этом здании 1914 г. как Белебеевская учительская семинария, первыми учащимися которой стали юноши.

**Мемориальная доска «В этом здании во время Великой Отечественной войны 1941-1945 годов размещались эвакогоспитали №**

**1744 и № 5921».** Пролетарская, д. 41. Госпиталь №1744 функционировал с 20 августа 1941 г. по апрель 1943 г. Начальниками его были Н.С. Слепов, Р.Т. Миренков. С августа 1943 г. по декабрь 1945 г. в этом же здании работал госпиталь №5921. Его начальниками были Ю.И. Мамед, А.И. Мишутов.

**Мемориальная доска «В этой школе учился Виноградов Сергей Александрович. 28.04.1960-28.07.1981. Награжден Орденом Красной Звезды. Погиб в республике Афганистан».** ул.Революционеров, д.8 (на здании школы №15). Мемориальная доска установлена 6 мая 2001 г. в честь Виноградова Сергея Александровича, участника боевых действий в Афганистане, погибшего 28 июля 1981 г., награжденного орденом «Красной Звезды». Виноградов Сергей Александрович учился сначала в СОШ № 8, затем в СОШ № 15, окончил 8 классов в 1975 г. и поступил учиться в профессиональный лицей № 40. Проработав на заводе "Автономаль", 13 мая 1980 г. был призван в вооруженные силы СССР Белебеевским ОГВК. Начал служить рядовым и дослужился до звания младшего сержанта. В Республике Афганистан находился с ноября 1980 г. В составе роты 28 июля 1981 г. вел бой с противником, в ходе боя был смертельно ранен. Похоронен в городе Белебее. 4 февраля 1982 г. младший сержант Виноградов С.А. был награжден Орденом Красной звезды.

**Мемориальная доска «В этой школе учился Назаров Ильшат Салаватович 1975-1995, награжден орденом мужества погиб в Республики Чечня».** Революционеров 24/1 (на здании школы №17). Назаров Ильшат Салаватович родился 22 июня в г. Белебей, выпускник средней общеобразовательной школы № 17 в 1990 г. Погиб 19 марта 1995 г. в Чечне при исполнении воинского долга. Награжден орденом Мужества.

**Здание народного собрания (1900-1908 гг.).** Свободы, 7 (Бывшая Бульварная). На 1 этаже двухэтажного кирпичного здания располагалась чайная попечительства о народной трезвости, сцена и зрительный зал народного театра. На верхнем этаже располагались библиотека и читальный зал. В зрительном зале проводились спектакли, устраивались вечера игр и танцев, даже демонстрировались «туманные картинки» - диапозитивы и «немые» кинофильмы. В 1917 г. в этом здании была провозглашена советская власть в г. Белебее и Белебеевском уезде, после 1919 г. размещался первый совет г. Белебея, позднее районный Дом культуры. 27 мая 1919 г., после ожесточенных боёв с белогвардейцами за восстановление советской власти (с конца июня 1918 г. до конца июня 1919 г. в Белебее «семь раз менялась власть»), в «Доме Свободы» комиссар 25-й стрелковой дивизии, начальник Политуправления Туркестанского фронта Д.А. Фурманов прочитал лекцию о Парижской Коммуне.

**Мемориальная доска «В этом здании в 1919 году выступал с речью военный и политический деятель, писатель-прозаик Дмитрий**

**Андреевич Фурманов».** Фурманов Дмитрий Андреевич (1891- 1926 гг.) - писатель. В январе 1919 г. - комиссар 25-й стрелковой дивизии (командир В.И. Чапаев), с августа 1919 г. - начальник Политуправления Туркестанского фронта, с марта 1920 г. - уполномоченный по Семиреченской области, принимал участие в ликвидации контрреволюционного мятежа в Семиречье. С 1921 г. - на литературной работе, с 1923 г. - секретарь Московской организации РАПП. В апреле 1919 г. город Белебей был захвачен колчаковцами, которых уже в середине мая выбили конники 13-го казачьего полка имени Степана Разина из бригады И. Каширина, чьим именем названа одна из улиц города. В городе были расквартированы части 25-й стрелковой Чапаевской дивизии.

**Управа земская (1910-1914 гг.).** Советская, 11. Двухэтажное кирпичное здание общественного характера с преобладающим влиянием стиля модерн. В 1919 г. здесь размещались штаб, политотдел и редакция газеты «Наш путь» 5-й Армии Восточного фронта, сотрудником которой был чешский писатель-интернационалист Ярослав Гашек. В 1922-1930 гг. располагались: кантонный исполком, кантонные комитеты партии и комсомола. В 1930-1936 гг. функционировал Приуральский чувашский педтехникум. В годы Великой Отечественной войны с 1941 по 1943 гг. в здании размещались учебные аудитории Военно-политической академии имени В.И. Ленина, эвакуированной из Москвы. С 1943 по 1994 гг. – сельскохозяйственный техникум. Размещался филиал Самарской государственной архитектурно-строительной академии. На здании установлена мемориальная доска **«В этом здании в марте 1919 года размещались политотдел 5 армии Восточного фронта, РККА и редакция армейской газеты, сотрудником которой был чешский писатель – интернационалист Ярослав Гашек».** Ярослав Гашек - чешский писатель-сатирик, анархист, драматург, фельетонист, журналист, комиссар Красной Армии. Автор примерно 1500 различных рассказов, фельетонов и прочих произведений, из которых мировую известность получил его неоконченный роман «Похождения бравого солдата Швейка». В 1919 г. в этом здании размещались штаб, политотдел и редакция газеты «Наш путь» 5-й Армии Восточного фронта, сотрудником которой был Ярослав Гашек.

**Синематограф «Иллюзион» (начало 20 в.).** Советская, 19 (бывшая Базарная площадь). Первое здание для показа кино в городе Белебее было построено в 1913 г. Открыл синематограф «ИЛЛЮЗИОН» на Базарной площади (ныне ул. Советская) купец Казаков. Со временем, не получив от него ожидаемого дохода, Казаков продал его Коншину. Менялось название: «Биоскоп», «Биосфера», «Эра», «Восток». Из рассказов-воспоминаний старожилов Журбенко Е.С. и Гущиной О.И.: «Это был центр культуры города, имеющий целый комплекс развлечений. В саду при кинотеатре имелась летняя эстрада, танцевальная площадка, качели и

крокетный корт. Играл духовой оркестр, проводились гуляния. На премьеру фильма шли, как на праздник». На сегодняшний день здание принадлежит частному лицу, в нём располагается магазин "Восток".

**Дом Напалкова.** Советская, 23 (Бывшая Базарная площадь).

Двухэтажный кирпичный дом (один из наиболее ранних представителей эклектики в Белебее с влиянием классицизма) принадлежал городскому голове Напалкову Александру Лавровичу, он построил его в 1865 г. и сдавал в аренду. До революции это был дом № 3. Здание сдавалось в аренду сначала Земской управе и Уездному съезду, позже дворянскому собранию. В подвальном помещении некоторое время располагался арестный дом, в начале XX века располагались типография Зубова. Работало в типографии более 50 чел. Печаталась нелегальная литература, листовки, прокламации. Заведовал типографией Соколовский Василий Львович. Данная типография находилась под особым контролем полиции по подозрению в том, что сам Напалков являлся подлинным владельцем типографии в 1908-1909 гг., а Зубов - лицо подставное. Одновременно с этим в здании работал магазин с писчебумажными и канцелярскими принадлежностями. Об этом напоминает мемориальная доска: «В этом здании помещалась типография, в которой в 1917-1920 гг. печатались революционные листовки, газеты. В типографии работали член РСДРП с 1905 г. С.П. Молодцов (1855-1920) и контр-адмирал М.И. Бакаев (1907-1962)». После муниципализации 1920 г. в здании размещались: финотдел, Дом профсоюзов, клуб политпросвета. В 1960-е годы в здании размещалась восьмилетняя школа № 2 и № 9, в подвальном помещении – склад горторга, овощной магазин. В начале 2000 годов - Межшкольный учебный комбинат, который на сегодняшний день объединён с учреждением дополнительного образования «Новое поколение» (ранее называвшимся Домом пионеров и школьников). Во дворе дома во флигеле с мезонином (ул.Советская, 23а) размещалась семья Напалковых. В 1960-е годы во флигеле размещалась районная библиотека. Сейчас это частный дом.

**Дом Напалкова (жилой флигель).** Советская, 23а (бывшая Базарная площадь). Во дворе двухэтажного кирпичного дома городского главы (городского старосты), купца Напалкова Александра Лавровича, сдаваемого им в аренду дворянскому собранию, во флигеле с мезонином (ул.Советская, 23а) проживала семья Напалковых. В связи с активной деятельностью Напалкова Александра Лавровича как городского главы на период 1890-1915 гг. пришлось интенсивное развитие города. Донесение начальника Уфимского ГЖУ полковника Артемьева в Департамент полиции от 10 мая 1904 года сообщает, что при Напалкове А.Л. «... начато строительство каменных зданий: Земской управы, Аудитории, каменных магазинов в торговых рядах, заложены сады возле «Народного дома» и «Соколовский парк» в 1904 г.». Согласно архива жандармского Управ-



ления Уфимской губернии проходило судебное дело о подозрении Напалкова в умышленном поджоге своего дома с целью получения крупной страховой суммы. Поджог не доказан. В 60-е годы во флигеле размещалась районная библиотека. Сейчас это частный жилой дом.

**Торговые ряды (1901-1904 гг.).** Советская, 30/2, 30/3, 30/4, 30/5, 30/6, 30/7, 30/8, 30/9, 30/11, 30/12, 30/13, 30/14, 30/15, ул. Свободы, 1Б (ул. Советская, 30/10). Комплекс из 16-ти торговых зданий и их складов построены в историческом центре города на Базарной площади (ныне ул. Советская) в 1901-1904 гг. Построены из кирпича отменного качества одного из 11 кирпичных заводов Белебеевского уезда. Регулярное расположение отдельных, одноэтажных строений образует прямоугольник, в каждой стороне по 4 здания. Проезды (проходы) между лавками одинаковой ширины. Объёмное решение лавок двух вариантов: почти квадратные в плане и прямоугольные, равные двум квадратным. Внешний облик характеризуется стилевым единством с незначительным отличием в деталях. Все фасады равнозначны, со строгой симметрией композиции. Здания – образец небольшой торговой лавки периода эклектики. В декоративном убранстве – традиционные приёмы кирпичной кладки, вертикальные ниши в обработке простенков, карнизы с городками. Все оконные и дверные проёмы имеют наружные ставни, обшитые деревом. Торговые ряды были частными владения купцов конца XIX-начала XX века. Сегодня это частная собственность предпринимателей.

**ДОМ ГУРЬЯНОВА Г.А. Начало XX века.** Свободы, 24 (бывшая Бульварная). Дом принадлежал Гурьянову Гурьяну Андреевичу, члену (гласной) городской Управы, члену мелкого кредитного уездного земства. Дети Андрей и Александр Гурьяновы в годы революции стали членами российской Партии социалистов-революционеров (эсерами). В 60-е годы XX века в здании размещался Горисполком. На сегодняшний день это жилой дом, находится в частной собственности.

**ДОМ ЕРАСТОВА Я.П. (Эрастова). Начало XX века.** Свободы, 24 (за Никольским собором, въезд со стороны ул. Чапаева). Здание принадлежало чиновнику, земскому служащему Ерастову (Эрастову) Василию Петровичу. Две дочери Ерастова были учителями. На основании СОВМИНа от 21.11.1949 г. в этом здании размещалась районная больница; до 1984 года – детская консультация. С 2012 г. здание отдано под жильё.

**Дом Кудрина М.Л. (нач. 20 в.).** Советская, 44 (Бывшая Дмитриевская). Двухэтажное здание из красного кирпича - Дом купца Кудрина М.Л. На первом этаже здания располагался ресторан с белым и чёрным залами. На втором этаже – номера для приезжающих. В 1917-1918 гг. в здании находился штаб Красной гвардии, затем общежитие для семей большевиков. В 1941-1943 гг. Великой Отечественной войны в здании

проводились высшие курсы усовершенствования политсостава Красной армии. Позднее и по сей день в здании располагается отдел военного комиссариата. На здании установлена мемориальная доска «В этом здании в 1941-1943 гг. размещались высшие курсы усовершенствования политсостава Красной армии». В 1917-1918 гг. в здании находился штаб Красной гвардии, затем общежитие для семей большевиков. В 1941-1943 гг. Великой Отечественной войны в здании проводились высшие курсы усовершенствования политсостава Красной армии. Позднее в здании располагался отдел военного комиссариата.

**Никольский собор (1899 г.).** Советская, 54В. Кирпичная постройка из белебеевского красного кирпича отменного качества. Свято – Никольский собор строился 1890-1899 гг. на добровольные пожертвования граждан. Работы были поручены подрядчику С. Колесову. 1 октября 1897 г. работы были вчерне завершены, подняты кресты. Освещал храм преосвященный Иустин, епископ Уфимский. Новым настоятелем храма был Павел Лукин. В послереволюционное время в Никольском храме размещались промышленные цеха. В 1929 г. собор был закрыт, частично разрушена колокольня, колокола сняты. Во время Великой Отечественной войны в здании располагался эвакуированный сахарный завод, позднее – сельхозпредприятие. После войны – автотранспортное предприятие. С начала 90-х годов XX века здание было заброшено. Существовал проект реконструкции здания, устроить в нем предполагалось концертный зал. В начале XXI века начато восстановление храма. В 2009 г. храм был восстановлен. В праздник перенесения мощей Святителя Николая 22 мая от Михаило-Архангельского храма к Никольскому совершается крестный ход.

**Мемориальная доска «Улица названа в честь уроженки города Белебей, Героя Советского Союза, Гвардии старшего лейтенанта, заместителя командира эскадрильи 46-го гвардейского Таманского женского авиационного полка ночных бомбардировщиков Магубы Гусейновны Сыртлановой».** (Сыртланова, д.30/1). Магуба Гусейновна - заместитель командира эскадрильи 46-го гвардейского Таманского женского авиационного полка ночных бомбардировщиков 325-й ночной бомбардировочной авиационной дивизии 4-й воздушной армии 2-го Белорусского фронта, гвардии старший лейтенант. Родилась 15 июля 1912 г. в городе Белебей. Окончила аэроклуб и планерную школу в столице Грузии - городе Тбилиси. В Красной Армии с июля 1941 г., призвана Тбилиским горвоенкоматом Грузинской ССР. На фронтах Великой Отечественной войны с декабря 1942 г. Магуба Сыртланова сражалась на Северном Кавказе, Таманском полуострове, в Крыму, Белоруссии, Польше и в Восточной Пруссии. Совершила 780 боевых вылетов с боевым налетом 928 часов, сбросила 190 тонн бомбового груза. Имеет общий налёт 2340 час. За

мужество и отвагу Указом Президиума Верховного Совета СССР удостоена звания Героя Советского Союза с вручением ордена Ленина и медали "Золотая Звезда" (№ 8261). После войны персональная пенсионерка М.Г. Сыртланова жила в столице Татарии - городе Казани, где и скончалась 1 октября 1971 г. Награждена орденом Ленина (1946 г.), двумя орденами Красного Знамени (1943, 1945 гг.), Отечественной войны 2-й степени (1944 г.) и Красной Звезды (1944 г.). Имя М.Г. Сыртлановой носят улицы в городах Казань и Белебей, школа № 2 Белебея, где открыт музей в память о прославленной лётчице.

**Дом исправника Валиуллина (штаб Чапаева).** Чапаева, 14. Двухэтажное здание (первый этаж – кирпичный, второй этаж - деревянный) - дом главы уездной полиции Валиуллина. В 1919 году когда красноармейцы (красные казаки 13-го кавалерийского полка имени Степана Разина под командованием А.Е. Карташова, части 25-й стрелковой Чапаевской, 25-й и 75-й кавалерийские дивизионы во главе с П. Суворовым и Челобановым, полки 75-й бригады, которой командовал Федор Потапов, и 31-й стрелковой дивизии - начдив Д.Д. Малявинский, комиссар С.П. Терехов, 24-я дивизия) ожесточённо сражались с белогвардейцами за Советскую власть в Белебеевском уезде, продвигаясь с боями к Уфе, в этом здании размещался штаб 25 Чапаевской дивизии. Позже здесь находилось медучилище, художественная мастерская, художественная школа. Сегодня - это частный жилой дом.

**Мемориальная доска «В этом здании в с 17 по 29 мая 1919 г. размещался штаб 25-й Чапаевской дивизии»** (Чапаева, 14).

**Мемориальная доска «В этом доме в 1898-1901 годы жил Маршал Советского Союза Борис Михайлович Шапошников»** (Чапаева, д. 32). Шапошников Б.М. - военачальник, советский военный и государственный деятель, военный теоретик, Маршал Советского Союза. Отец, Михаил Петрович (умер в 1912 г.), служил по частному найму; мать, Пелагея Кузьминична, работала учительницей. Б. М. Шапошников учился в Красноуфимском промышленном и Пермском реальном училищах, которое окончил в 1899 г. С 1898 по 1901 гг. жил в доме по адресу ул. Чапаева, 3. В 1901- 1903 гг. Б. М. Шапошников учился в Московском Алексеевском военном училище, которое окончил по 1-му разряду, пятым по списку после четырёх фельдфебелей, шедших вне конкурса, и был произведён в чин подпоручика. Начал службу в 1-м Туркестанском стрелковом батальоне в Ташкенте, в 1903-1907 гг. командовал там полуротой. Внёс значительный вклад в теорию и практику строительства Вооружённых сил СССР, в их укрепление и совершенствование, подготовку военных кадров. Он много работал над развитием военной науки, над обобщением боевого опыта Первой мировой и Гражданской войн. Награды: Орден Святой Анны 4-й степени (1914 г.); Орден Святого Владимира

4-й степени с мечами и бантом (1914 г.); Орден Святой Анны 3-й степени с мечами и бантом (1915 г.); Орден Святого Станислава 3-й степени с мечами и бантом (1916 г.); Орден Святой Анны 2-й степени с мечами (1916 г.); 3 Ордена Ленина (1939, 1942, 1945 гг.); 2 Ордена Красного Знамени (1921, 1944 гг.); Орден Суворова I степени (1944 г.); 2 Ордена Красной Звезды (1934, 1938 гг.).

**Завод водочный (1895 г.).** Чапаева, 36. Белебеевский №9 казенный винный склад второго разряда построен и начал функционировать в 1895 г. с отделениями: машинным, по приёмке спирта, по разборке и сортировке посуды, мойки, спиртования посуды, фильтрационным, разливным. Это одно из первых крупных производств в Белебеевском уезде. В 1904 г. было построено 2х-этажное новое главное здание. Старое здание было передано под помещение для цистерн и материальные кладовые. В 1904 г. имелись следующие помещения: основное здание склада (разливное, упаковочное, очистное отделение, мойка, помещение цистерн и запасной подвал); деревянное одноэтажное здание (бондарка и квартиры служащих склада, подвал); деревянное одноэтажное здание (квартиры, контора, комната чиновников); деревянное одноэтажное здание (квартиры заведующего складом и его помощника); конюшня, сарай; деревянные одноэтажные здания (подсобные помещения); материальный магазин; баня, специальное здание для сохранения родниковой воды; каменное одноэтажное здание для углеобжигания. В 1919 г. на территории винного склада были размещены интендантские склады Башкирской стрелковой бригады. В 1900-1901 гг. работал Маршал Советского Союза зам.наркома СССР, начальник генерального штаба РККА Шапошников Борис Михайлович. В 1921 г. часть помещений была занята лазаретом №12 Красного креста. В 1925 г. на базе винного склада был создан Белебеевский спиртоводочный завод.

**Мемориальная доска «Здесь в 1900-1901 гг. работал Маршал Советского Союза зам.наркома СССР, начальник генерального штаба РККА Шапошников Борис Михайлович»** (Чапаева, д. 36 (на здании СВК)

**Мемориальная доска «В нашей школе учился Герой Советского Союза Сыртланова Магуба Гусейновна. Лётчик».** Чапаева, д. 73 (на здании школы №2).

Школа №2 является приемником татаро-башкирской семилетней школы (располагавшейся ранее в здании 1898 г. Городской управы по адресу ул. Красноармейская, 94), в которой училась Сыртланова Магуба Гусейновна.

Приложение 9

Перечень объектов культурного наследия г.Мелеуз

Братская могила красноармейцев,
---------------------------------

Советская
-----------

погибших во время гражданской войны в 1919 году	
Магазин купца Звездина (1910-ые гг.)	Воровского, 1
Магазин купца Усманова (1905-1908гг.)	Воровского, 2
Дом купца Баязитова (1917г.)	Воровского, 9
Дом купца Усманова (1908г.)	Ленина, 142
Мечеть соборная (1906г.)	Смоленская, 36

Перечень объектов культурного наследия г.Бирск

Дом купца Мотыгина	ул. Мира, 24
Магазин купца Иванова	ул. Мира, д. 22, корпус А
Реальное училище	Интернациональная, 10
Дом купца Конюхова (кон.19в.)	Интернациональная, 13
Иностранческая учительская школа (1882 г.)	Интернациональная, 16
Дом уездной акушерки Ватлашевой	Интернациональная, 20
Купеческий магазин (кон.19в.)	Интернациональная, 24
Дом Толстопоровой (кон.19в.)	Интернациональная, 25
Дом купца Капустина (втор.пол.19в.)	Интернациональная, 28
Купеческий магазин (кон.19в.)	Интернациональная, 30
Жилой дом от винзавода (нач.20в.)	Интернациональная, 31
Жилой дом (кон.19в.)	Интернациональная, 38
Жилой дом (кон.19в.)	Интернациональная, 40
Жилой дом Минеева (кон.19в.)	Интернациональная, 44
Дом купца Горохова (кон.19в.)	Интернациональная, 53
Дом купца Зайцева (кон.19в.)	Интернациональная, 65
Красные Казармы (1863г.)	Интернациональная, 74
Жилой дом (кон.19в.)	Кирова, 5
Церковь иностранческая	Коммунистическая, 52
Управа земская	Коммунистическая, 54
Дом Морозовой	Коммунистическая, 58
Каменный особняк	Коммунистическая, 64
Жилой дом (кон.19в.)	Коммунистическая, 31, 62, 72, 82, 84
Жилой дом купца Мотыгина(кон.19в.)	Красноармейская, 4
Дом купчихи Дементьевой (1870г.)	Красноармейская, 6
Жилой дом домовладельцев Хапугиных (сер.19в.)	Красноармейская, 10, 10/1
Дом купца Иванова (сер.19в.)	Красноармейская, 18
Дом купца Зыкова (сер.19в.)	Красноармейская, 29
Дом купца Горохова (сер.19в.)	Красноармейская, 32

Дом купца Королева (кон.19в.)	Красноармейская, 35
Жилой дом (кон.19в.)	Красноармейская, 43
Дом купчихи Гагариной (втор.пол.19в.)	Красноармейская, 49
Дом купца Циглинцева (кон.19в.)	Красноармейская, 55
Дом купца Ибрагимова (кон.19в.)	Красноармейская, 59
Жилой дом (кон.19в.)	Красноармейская, 65
Жилой дом купца Мотыгина (кон.19в.)	Красноармейская, 68
Жилой дом Соломиной (кон.19в.)	Красноармейская, 73
Училище коммерческое	Курбатова, 59
Дом Ожиганова (кон.19в.)	Курбатова, 46
Дом купца Ромадина (1860г.)	Ленина, 5
Жилой дом и Магазин купца Чиркова (кон.19в.)	Ленина, 10, 10/1
Каменный особняк	Ленина, 17
Жилой дом(кон.19в.)	Ленина, 24
Дом мещанки Загуляевой (кон.19в.)	Ленина, 27
Здание почтамта (кон.19в.)	Ленина, 29
Гимназия женская	Ленина, 30
Дом купца Чиркова	Ленина, 35
Каменный особняк	Ленина, 38
Дом купца Горохова	Ленина, 39
Дом врачей Царьковых (кон.19в.)	Ленина, 41
Дом хлебопромышленника Новикова	Ленина, 44
Дом купца Таганова (кон.19в.)	Ленина, 52
Дом купца Белова (кон.19в.-нач.20в.)	Ленина, 57
Дом купца Капустина (кон.19в.-нач.20в.)	Ленина, 59
Банк Коновалова	Мира, 15
Дом Коновалова	Мира, 17
Магазин купца Иванова	Мира, 22
Дом купца Мотыгина	Мира, 24
Ряды торговые	Мира, 26

Жилой дом от винзавода (1903 г.)	Мира, 29
Каменный особняк	Мира, 30
Дом купчихи Сунгуровой (кон.19в.)	Мира, 32
Здание Государственного водочного завода	Мира, 33
Номера Выдриной (кон.19в.)	Мира, 34
Дом домовладельцев Суриных (нач.20в.)	Мира, 35
Жилой дом (кон.19в.)	Мира, 44
Духовное управление (кон.19в.)	Мира, 65
Номера купчихи Смагиной (1873г.)	Набережная, 1
Районная налоговая инспекция (1900г.)	Нелидова, 4
Дом купца Белова (1870-1880 гг.)	Нелидова, 9
Дом портных - модельеров Красноярских (кон.19в.)	Нелидова, 15
Жилой дом (кон.19в.)	Нелидова, 25
Ряды торговые	Октябрьская, 2
Бывший Свято-Троицкий собор	пл.Октябрьская, 6
Бобровская начальная школа(нач.20в.)	Революционная, 9
Дом П.Д.Морозова, сына купчихи Морозовой (нач.20в.)	Революционная, 10
Дом купца Зыкова (втор.пол.19в.)	Революционная, 40
Дом купца Калинина (втор.пол.19в.)	Революционная, 42
Дом купца Исхакова (втор.пол.19в.)	Революционная, 44
Нотариальная контора (втор.пол.19в.)	Советская, 59
Дом купца Фролова (кон.19в.)	Советская, 61
Бывшая городская больница (1850г.)	Социалистическая, 2
Мечеть каменная (1910 - 1912 гг.)	Фрунзе, 1
Уездная земская управа (1875 г.)	Фрунзе, 2
Здание инородческой учительской школы (1875г)	Фрунзе, 25
Дом, где работал первый марксистский кружок (кон.19в.)	Фрунзе, 27



Жилой дом (втор.пол.19в.)	Фрунзе, 32
Уездный Совет рабочих и солдатских депутатов (кон.19в.)	Фрунзе, 34
Дом священника инородческой церкви (кон.19в.)	Фрунзе, 36
Дом, где жила Л.И.Бойкова - руководитель Уфимского комитета РСДРП (втор.пол.19в.)	Фрунзе, 46
Дом Смородинцева (кон.19в.)	Фрунзе, 47
Жилой дом (кон.19в.)	Фрунзе, 52
Дом, где жил в ссылке В.Н.Каюров (кон.19в.)	Фрунзе, 82
Жилой дом (втор.пол.19в.)	Цюрупы, 10
Дом купца Позолотина (сер.19в.)	Цюрупы, 25
Реальное училище (1890г.)	Цюрупы, 27
Лабазы (втор.пол.19в.)	Цюрупы, 29
Дом купца Петрова (сер.19в.)	Цюрупы, 35
Дом купца Циглинцева (кон.19в.)	Цюрупы, 44
Дом купца Салтыганова (втор.пол.19в.)	Цюрупы, 45
Купеческие склады (втор.пол.19в.)	Цюрупы-Набережная, 4, 6
Церковь Михаила Архангела	Чапаева, 15
Приходское двухгодичное училище (1903г.)	Чеверева, 7
Дом купцов Морозовых (кон.19в.)	Чеверева, 10
Мужское 4классовое училище(втор.пол.19в.)	Чеверева, 35
Дом, где находилось Бирское РСДРП (кон.19в.)	Чеверева, 41

Приложение 11

Перечень объектов культурного наследия г. Благовещенск

Министерское училище (1913 г.)	Кирова, 58
Братская могила красноармейцев, погибших за власть Советов в 1918г.	Кирова, 124
Здание деревянное с балконом (нач.20в.)	Мира, 57
Корпус заводской (главный) Благовещенского медеплавильного завода	Седова, 1
Училище (восточный корпус) (нач.20в.)	Седова, 2
Училище (западный корпус) (нач.20в.)	Седова, 4
Здание купеческое (нач.20в.)	Советская, 8
КириллоМефодиевская церковь (1895-1897гг.)	Советская, 9
Здание купеческое (нач.20в.)	Советская, 10
Благовещенская учительская семинария (1873г.)	Советская, 11
Здание купеческое (нач.20в.)	Советская, 12

Приложение 12

Перечень объектов культурного наследия г. Дюртюли

Братская могила красноармейцев, погибших во время гражданской войны в 1918-19 г.г.	Дюртюли, гора Тратау
Дом муллы Фаттаха Галиева (кон.19в.)	Кооперативный пер., 1 (угол с ул. Чеверева) Красноармейская, 30/1
Дом купца Василия Яковлевича Зубилова, где в 1918 г. был штаб чеверевцев (кон.19в.)	Разила Мусина, 43
Склады Щекотова Степана Герасимовича (кон.19в.)	
Дом купца Трапезникова Ивана Андриановича (кон.19в.)	Седова, 2/3
Дом мещанина Багаева Григория Егоровича (кон.19в.)	Советская, 56
Дом усадьбы Карелина Дмитрия Арефьевича и замощенный камнем двор (кон.19в.)	Советская, 67
Дом купца Трапезникова Андриана Зотиевича (кон.19в.)	Советская, 68
Дом усадьбы Карелина Дмитрия Арефьевича (кон.19в.)	Советская, 69
Дом мещанина Маурцева Петра Амосовича (1903г.)	Советская, 78
Дом купца Трапезникова Василия младшего Андриановича (кон.19в.)	Советская, 82

Лавка муллы Канзеля Гарипова (кон.19в.)  
 Дом Муратовых (кон.19в.)  
 Административное здание 1950-х гг.

Чеверева, 15/1  
 Чеверева, 23  
 Чеверева, 45

Приложение 13

Перечень объектов культурного наследия г. Давлеканово

Братская могила красноармейцев, погибших во время гражданской войны в 1919 году	Давлеканово
Здание (1900 г.)	Ворошилова, 17
Мечеть (1900г.)	Ворошилова, 33
Здание, памятник архитектуры (1900г.)	Гафури, 5
Здание, памятник архитектуры (1903г.)	Гафури, 11
Здание, памятник архитектуры (1916г.)	Гафури, 23
Бывшая еврейская синагога (1905г.)	Гафури, 25
Дом Пильзена (1920г.)	Госпитальная, 10
Дом А.Ф.Раева (1898 г.)	Д. Бедного, 19
Водонапорная башня (1909г.)	Железнодорожная, 3а
Железнодорожный вокзал (1898г.)	Железнодорожная, 3а
Здание, памятник архитектуры (1907г.)	Интернациональная, 26
Здание, памятник архитектуры (1905 г.)	Интернациональная, 28
Здание, памятник архитектуры	Интернациональная, 33
Старая почта (1909г.)	К.Маркса, 2
Дом Г.Я.Нейфельда (1907г.)	К.Маркса, 65
Дом И.С.Вязьмина (1901г.)	К.Маркса, 99
Здание, памятник архитектуры (1900 г.)	Коммунистическая, 1
Дом Решетникова (1915г.)	Коммунистическая, 3
Немецкая кирха (1905г.)	Коммунистическая, 15
Русская гимназия (1900г.)	Коммунистическая, 18
Исидоровская церковь (1905-1907гг.)	Коммунистическая, 18
Здание, памятник архитектуры (1900 г.)	Красная площадь, 39
Мечеть (1907г.)	Ленина, 1
Медресе (1906г.)	Ленина, 2
Медресе (1906г.)	Ленина, 4а
Дом Н.Каримова (1902г.)	Ленина, 18
Дом Мартенса (1910г.)	Ленина, 22
Дом Брауна (1910 г.)	Ленина, 24
Здание, памятник архитектуры (1908г.)	Ленина, 25
Дом Хольца (1910г.)	Ленина, 26
Дом Тиссена (1910г.)	Ленина, 28
Здание, памятник архитектуры (1905г.)	Ленина, 50
Здание, памятник архитектуры (1905г.)	Ленина, 52

Бывшая земская больница (1905г.)	Ленина, 53
Дом Фризена (1916г.)	Луначарского, 1
Дом П.Зиберта (1910 г.)	Луначарского, 8
Деревянное здание (1903г.)	Луначарского, 20
Дом Муравьева (1916г.)	Луначарского, 53
Немецкая кирха (1905г.)	Первомайская, 8 (ул. Са- довая, 21а)
Здание, памятник архитектуры (1906г.)	Первомайская, 9
Дом Героя Советского Союза В.П.Ферапонтова (1920г.)	Первомайская, 14
Дом купца (1909г.)	Победы, 53
Дом А.Н.Еники (1912г.)	Победы, 73
Дом Мартина Леви (1890г.)	Садовая, 2
Немецкая школа (1906г.)	Садовая, 16
Дом Раймера (1910г.)	Садовая, 21
Дом Ф.Е.Пальдяева (1903г.)	Советская, 29
Типография (1920г.)	Тукаева, 1
Элеватор (1900г.)	Элеваторная, 10

*Научное издание*

**АБДУЛЛИНА Диляфруз Рафиковна  
ЗАКИРОВ Ильнур Вагизович  
ИБРАГИМОВА Зиля Фахргалеевна  
САТТАРОВА Гульнара Ансафовна  
ФАРОНОВА Юлия Валерьевна  
ХАМАДЕЕВА Зульфия Анваровна**

**ТУРИСТСКО-РЕКРЕАЦИОННЫЙ КОМПЛЕКС  
РЕСПУБЛИКИ БАШКОРТОСТАН**

**Монография**

*Печатается с представленного авторами оригинала*

*Лицензия на издательскую деятельность  
ЛР № 021319 от 05.01.99 г.*

Подписано в печать 13.08.2020 г. Формат 60x84/16.

Усл. печ. л. 14,03. Уч.-изд. л. 14,64.

Тираж 500 экз. Изд. № 72. Заказ 246.

*Редакционно-издательский центр  
Башкирского государственного университета  
450076, РБ, г. Уфа, ул. Заки Валиди, 32.*

*Отпечатано на множительном участке  
Башкирского государственного университета  
450076, РБ, г. Уфа, ул. Заки Валиди, 32.*